

Boletim do Tempo



Nesta quarta-feira, embora o sistema frontal recue novamente para o sul do país, chuvas isoladas ainda podem ocorrer no Sul de Minas durante a madrugada. Por outro lado, o tempo permanece com predomínio de sol, temperaturas elevadas e baixos índices de umidade na maior parte do Estado.

- **Maiores informações sobre a baixa umidade e amplitude térmica no final do arquivo.**
- **Leia no site do INMET nota técnica sobre massa de ar frio que avançará sobre o Brasil nos próximos dias.**
- **Obs.: A previsão no site do INMET é resultado direto de modelo numérico de previsão do tempo, portanto pode haver pequenas divergências nas temperaturas previstas divulgadas neste arquivo com os valores do site.**

AVISOS METEOROLÓGICOS











Aviso: As condições meteorológicas são favoráveis aos baixos índices de umidade relativa do ar (abaixo de 30%), no período das 12:00 às 18:00 do dia 19/08/2020, em áreas da Oeste, Noroeste, Norte e Triângulo Mineiro/Alto Paranaíba.

- **Maiores informações acessar o endereço: www.inmet.gov.br**

PREVISÃO DO TEMPO PARA O ESTADO DE MINAS GERAIS

Tempo em Minas Gerais	Temperatura		Ventos	
	Min.	Max	Direção	Intensidade
Céu nublado a parcialmente nublado com possibilidade de chuva isolada no Sul/Sudoeste. Céu nublado a parcialmente nublado no Jequitinhonha, Mucuri, Rio Doce e Zona da Mata. Demais regiões, céu claro a parcialmente nublado com névoa seca.	10/12 Estável	33/35 Estável	Nordeste Noroeste	Fraco/ Moderado

PREVISÃO DO TEMPO PARA AS MESORREGIÕES DE MINAS GERAIS

Região	Tempo	Temperatura		Vento	
 Metropolitana	Céu claro a parcialmente nublado.	12/14 Estável	29/31 Estável	Nordeste Norte	Fraco/ Moderado
 Noroeste	Céu claro a parcialmente nublado com névoa seca.	16/18 Estável	32/34 Estável	Nordeste	Fraco/ Moderado
 Norte	Céu claro a parcialmente nublado com névoa seca.	13/15 Estável	33/35 Estável	Leste Nordeste	Fraco/ Moderado
 Jequitinhonha	Céu parcialmente nublado.	13/14 Estável	31/33 Estável	Leste Nordeste	Fraco/ Moderado
 Rio Doce e Mucuri	Céu nublado a parcialmente nublado.	16/18 Estável	31/33 Estável	Nordeste	Fraco/ Moderado
 Zona da Mata	Céu parcialmente nublado.	14/16 Estável	31/33 Estável	Norte Noroeste	Fraco/ Moderado
 Sul / Sudoeste/ Campo das Vertentes	Céu nublado a parcialmente nublado com possibilidade chuva isolada.	10/12 Estável	30/32 Estável	Nordeste	Fraco/ Moderado
 Oeste	Céu claro a parcialmente nublado com névoa seca.	12/14 Estável	30/32 Estável	Norte Noroeste	Fraco/ Moderado
 Triângulo/ Alto Paranaíba	Céu claro a parcialmente nublado com névoa seca.	13/15 Estável	33/35 Estável	Nordeste Noroeste	Fraco/ Moderado
 Central Mineira	Céu claro a parcialmente nublado com névoa seca.	14/16 Estável	30/32 Estável	Nordeste	Fraco/ Moderado

Localidades	Tempo	Temperaturas Previstas 19/08		Temperaturas Ocorridas 18/08	
		Mín	Màx	Mín	Màx
Belo Horizonte (Pampulha)	Céu claro a parcialmente nublado.	20/22	28/30	18,0	29,1
Belo Horizonte (Santo Agostinho)	Céu claro a parcialmente nublado.	18/20	27/29	18,5	27,9
Belo Horizonte (Cercadinho)	Céu claro a parcialmente nublado.	15/17	26/28	15,7	27,1
Divinópolis	Céu claro a parcialmente nublado com névoa seca.	15/17	29/31	15,0	31,0
Curvelo	Céu claro a parcialmente nublado com névoa seca.	15/17	30/32	15,6	32,0
Governador Valadares	Céu nublado a parcialmente nublado.	19/21	29/31	20,7	30,2
Diamantina	Céu nublado a parcialmente nublado.	13/15	23/25	14,9	23,3
João Pinheiro	Céu claro a parcialmente nublado com névoa seca.	16/18	29/31	16,1	30,1
Buritiz	Céu claro a parcialmente nublado com névoa seca.	17/19	30/32	18,7	31,2
Montes Claros	Céu claro a parcialmente nublado com névoa seca.	17/19	29/31	18,0	30,8
Uberlândia	Céu claro a parcialmente nublado com névoa seca.	19/21	31/33	19,3	s/d
Viçosa	Céu parcialmente nublado.	14/16	28/30	15,2	29,0
Juiz de Fora	Céu parcialmente nublado.	16/18	26/28	16,4	26,8
São João Del Rei	Céu parcialmente nublado.	15/17	27/29	s/d	28,6
Barbacena	Céu parcialmente nublado.	14/16	25/27	15,5	25,1
Varginha	Céu nublado a parcialmente nublado com possibilidade de chuva isolada.	13/15	29/31	13,7	30,2
Monte Verde	Céu nublado a parcialmente nublado com possibilidade de chuva isolada.	10/12	21/23	11,0	19,4

CONDIÇÕES METEOROLÓGICAS REGISTRADAS NA CAPITAL E INTERIOR

	Temperatura mínima (°C)		Temperatura máxima (°C)		Umidade Relativa 15:00 (%)	
Capital	15,7	Cercadinho	29,1	Pampulha	37	Pampulha
Interior	10,9	Maria da Fé	35,9	Campina Verde	20	Campina Verde



INSTITUTO NACIONAL DE METEOROLOGIA – INMET

5º DISME – BELO HORIZONTE

PREVISÃO DO TEMPO PARA 48,72 e 96 HORAS

Previsão para o dia: 20/08

Minas Gerais: Céu parcialmente nublado a nublado no Sul/Sudoeste e Zona da Mata. Céu parcialmente nublado no Jequitinhonha, Mucuri, Rio Doce e Campo das Vertentes. Demais regiões, céu claro a parcialmente nublado com névoa seca. **Temperatura: Estável. Máxima: 36°C / Estável. Mínima: 10°C.**

Belo Horizonte: Céu claro a parcialmente nublado. **Temperatura: Máxima. Estável: 29°C / Mínima Estável: 16°C.**

Previsão para o dia: 21/08

Minas Gerais: Céu nublado com pancadas de chuva e trovoadas no Sul/Sudoeste e Zona da Mata. Céu parcialmente nublado a nublado no Campo das Vertentes, Metropolitana, Oeste e Triângulo Mineiro/Alto Paranaíba. Demais regiões, céu claro a parcialmente nublado. Névoa seca no Norte. **Temperatura: Máxima Estável: 35°C / Estável. Mínima Declínio: 6°C.**

Belo Horizonte: Céu parcialmente nublado a nublado. **Temperatura. Lig. Declínio Máxima: 27°C / Mínima Estável: 17°C.**

Previsão para o dia: 22/08

Minas Gerais: Céu nublado com pancadas de chuva e trovoadas no Sul/Sudoeste, Campo das Vertentes e Zona da Mata. Céu parcialmente nublado no Jequitinhonha, Mucuri, Rio Doce, Metropolitana, Oeste e Triângulo Mineiro/Alto Paranaíba. Demais regiões, céu claro a parcialmente nublado. Possibilidade de chuva isolada na Metropolitana e Rio Doce. **Temperatura: Máxima Estável: 34°C / Estável. Mínima Lig. Declínio: 04°C.**

Belo Horizonte: Céu parcialmente nublado a nublado com possibilidade de chuva isolada. **Temperatura: Máxima: 26°C / Mínima Estável: 16°C.**

INFORMATIVO METEOROLOGICO:

¹ **Amplitude térmica:** Diferença entre a maior e menor temperatura diária em determinado local. Grande amplitude térmica é característica da estação de inverno em grande parte do Centro-Oeste e Sudeste do Brasil.

- **Baixos índices de umidade do ar favorecem:** piora na qualidade do ar; Intensificação de doenças respiratórias; maior ocorrência de incêndios em áreas secas, gerando fuligens que dificultam a visibilidade nas estradas.

Para a faixa de Umidade Relativa do Ar (URA) abaixo de 30%, recomenda-se:

OBSERVAÇÃO	ATENÇÃO	ALERTA	EMERGÊNCIA
Até 30 %	30% à 20%	20% à 12 %	Abaixo de 12 %
Acompanhamento dos índices da URA.	<ul style="list-style-type: none"> • Emissão de Alerta e Vistoria de campo nas áreas anteriormente identificadas; • Evitar exercícios físicos ao ar livre entre 11 e 15 horas; • Umidificar o ambiente. 	<ul style="list-style-type: none"> • Emissão de Alerta e Vistoria de campo nas áreas anteriormente identificadas; • Suprimir exercícios físicos e trabalhos ao ar livre entre 10 e 16 horas; • Evitar aglomerações em ambientes fechados; • Usar soro fisiológico para olhos e narinas. 	<ul style="list-style-type: none"> • Emissão de Alerta e acionamento do Plano de Ação; • Interromper qualquer atividade ao ar livre entre 10 e 16 horas, como aulas de educação física, coleta de lixo, entrega de correspondência, etc.; • Suspender qualquer atividade que exija aglomeração de pessoas em recintos fechados, entre 10 e 16 horas; • Durante as tardes, manter úmidos os ambientes internos, principalmente quartos de crianças, idosos e hospitais.