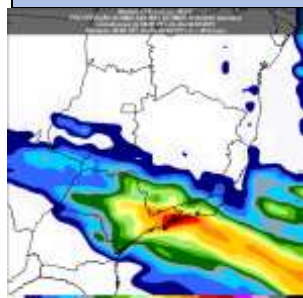







Boletim Meteorológico
Análise Sinótica







Nesta sexta-feira, a chegada de uma frente fria ao litoral da Região Sudeste do Brasil gera um aumento da nebulosidade e causa chuva, especialmente no setor sul de Minas Gerais. A massa de ar Polar que segue na retaguarda da frente fria proporciona declínio de temperatura em parte do estado de Minas Gerais e a tendência nos próximos dias é de frio intenso sobre todas as regiões mineiras, inclusive na Região Metropolitana de Belo Horizonte e capital mineira.

- **Maiores informações sobre a baixa umidade e amplitude térmica no final deste boletim.**

PREVISÃO DO TEMPO PARA O ESTADO DE MINAS GERAIS
Válida para o dia 05/07/2019

Tempo em Minas Gerais		Temperatura		Ventos	
		Min.	Max	Direção	Intensidade
Céu nublado a encoberto com pancadas de chuva no Sul/Sudoeste, Campo das Vertentes e Zona da Mata. Céu parcialmente nublado a nublado com chuva isolada na Metropolitana, Triângulo Mineiro/Alto Paranaíba e Oeste. Demais regiões, céu parcialmente nublado. Névoa seca no Noroeste e Norte.		10/12 Estável	33/35 Declínio	Noroeste Sudoeste Sudeste	Fracos Moderados c/Rajadas
Região	Tempo	Temperatura		Vento	
 Metropolitana	Céu parcialmente nublado a nublado com chuva isolada.	13/15 Estável	28/30 Estável	Noroeste Sudoeste Sudeste	Fracos Moderados
 Noroeste	Céu parcialmente nublado com névoa seca.	12/14 Estável	31/33 Estável	Noroeste	Fracos Moderados
 Norte	Céu parcialmente nublado com névoa seca.	12/14 Estável	33/35 Estável	Noroeste	Fracos Moderados
 Jequitinhonha	Céu parcialmente nublado.	15/17 Estável	32/34 Estável	Noroeste	Fracos Moderados
 Rio Doce e Mucuri	Céu parcialmente nublado.	13/15 Estável	32/34 Estável	Noroeste	Fracos Moderados

INSTITUTO NACIONAL DE METEOROLOGIA – INMET
5º DISME – BELO HORIZONTE

 Zona da Mata	Céu nublado a encoberto com pancadas de chuva.	12/14 Estável	22/24 Declínio	Noroeste Sudoeste Sudeste	Fracos Moderados c/Rajadas
 Sul / Sudoeste/ Campo das Vertentes	Céu nublado a encoberto com pancadas de chuva.	10/12 Estável	23/25 Declínio	Noroeste Sudoeste Sudeste	Fracos Moderados c/Rajadas
 Oeste	Céu parcialmente nublado a nublado com chuva isolada.	11/13 Estável	29/31 Estável	Noroeste Sudoeste	Fracos Moderados c/Rajadas
 Triângulo/ Alto Paranaíba	Céu parcialmente nublado a nublado com chuva isolada.	13/15 Estável	30/32 Estável	Noroeste Sudoeste	Fracos Moderados c/Rajadas
 Central Mineira	Céu parcialmente nublado.	11/13 Estável	30/32 Estável	Noroeste	Fracos Moderados

AVISOS METEOROLÓGICOS

As condições meteorológicas são favoráveis ao declínio de temperatura do ar (de 3 a 5°) no Sul, Campo das Vertentes e Zona da Mata de Minas Gerais no período de 18:00 do dia 4/7/2019 às 9:00 do dia 5/7/2019.

- Maiores informações acessar o endereço: www.inmet.gov.br

CONDIÇÕES METEOROLÓGICAS REGISTRADAS NA CAPITAL E INTERIOR

	Temperatura mínima (°C)		Temperatura máxima (°C)		Umidade Relativa 15:00 (%)	
Capital	13,9	Pampulha	28,8	Pampulha	22	Pampulha
Interior	7,6	Sete Lagoas	35,6	Montalvânia	17	Espinosa

Localidade	Tempo	Temperaturas Previstas 05/07		Temperaturas Ocorridas 04/07	
		Mín	Màx	Mín	Màx
Belo Horizonte (Pampulha)	Céu parcialmente nublado a nublado.	16/18	26/28	13,9	28,8
Belo Horizonte (Santo Agostinho)	Céu parcialmente nublado a nublado.	16/18	26/28	14,7	28,7
Belo Horizonte (Cercadinho)	Céu parcialmente nublado a nublado.	16/18	24/26	16,5	25,9
Divinópolis	Céu parcialmente nublado a nublado com chuva isolada.	11/13	27/29	10,6	29,2
Três Marias	Céu parcialmente nublado com névoa seca.	18/20	27/29	18,5	28,9
Governador Valadares	Céu parcialmente nublado.	16/18	32/34	16,2	35,1
Diamantina	Céu parcialmente nublado.	17/19	25/27	16,6	25,6
João Pinheiro	Céu parcialmente nublado com névoa seca.	17/19	27/29	17,2	28,2
Unai	Céu parcialmente nublado com névoa seca.	12/14	32/34	11,4	34,2
Montes Claros	Céu parcialmente nublado com névoa seca.	15/17	31/33	14,9	33,3
Uberlândia	Céu parcialmente nublado a nublado com chuva isolada.	18/20	25/27	18,0	28,1
Viçosa	Céu nublado a encoberto com pancadas de chuva.	12/14	22/24	11,4	28,9
Juiz de Fora	Céu nublado a encoberto com pancadas de chuva.	18/20	21/23	17,8	28,1
São João Del Rei	Céu nublado a encoberto com pancadas de chuva.	11/13	22/24	9,1	27,2
Barbacena	Céu nublado a encoberto com pancadas de chuva.	14/16	20/22	13,7	25,2
Varginha	Céu nublado a encoberto com pancadas de chuva.	13/15	21/23	12,8	26,3
Oliveira	Céu nublado a encoberto com pancadas de chuva.	14/16	22/24	13,3	27,1

PREVISÃO DO TEMPO PARA 48,72 e 96 HORAS
Previsão para o dia: 06/07

Minas Gerais: Céu nublado a parcialmente nublado com chuvisco no Sul/Sudoeste, Campo das Vertentes, Zona da Mata, Rio Doce, Mucuri e Jequitinhonha. Demais regiões, céu parcialmente nublado a claro. **Temperatura Declínio. Máxima: 31°C / Mínima: 3°C.**

Belo Horizonte: Céu parcialmente nublado a claro. **Temperatura Declínio. Máxima: 22°C / Declínio Mínima: 12°C.**

Previsão para o dia: 07/07

Minas Gerais: Céu claro com geada em pontos isolados do Sul/Sudoeste. Céu parcialmente nublado com nevoeiro ou névoa úmida ao amanhecer no Jequitinhonha, Mucuri, Rio Doce e Zona da Mata. Demais regiões, céu claro com névoa seca. **Temperatura Lig. Declínio. Máxima: 28°C / Declínio Mínima: -2°C.**

Belo Horizonte: Céu claro com névoa seca. **Temperatura Ligeiro Declínio. Máxima: 21°C / Declínio Mínima: 7°C.**

Previsão para o dia: 08/07

Minas Gerais: Céu claro com geada em pontos isolados no Sul/Sudoeste. Céu parcialmente nublado a claro com névoa úmida ou nevoeiro ao amanhecer no Campo das Vertentes, Zona da Mata, Rio Doce, Mucuri e Jequitinhonha. Demais regiões, céu claro com névoa seca. **Temperatura Estável. Máxima: 29°C / Elevação Mínima: 1°C.**

Belo Horizonte: Céu claro com névoa seca. **Temperatura Estável. Máxima: 21°C / Estável Mínima: 7°C.**

PREVISÃO GRÁFICA PARA USO DE JORNAIS, MÍDIA TELEVISIVA E SITES DE INTERNET

INFORMATIVO METEOROLÓGICO:

¹ **Amplitude térmica:** Diferença entre a maior e menor temperatura diária em determinado local. Grande amplitude térmica é característica da estação de inverno em grande parte do Centro-Oeste e Sudeste do Brasil.

- Baixos índices de umidade do ar favorecem: **piora na qualidade do ar**; Intensificação de **doenças respiratórias**; maior ocorrência de **incêndios** em áreas secas, gerando fuligens que **dificultam a visibilidade** nas estradas.

Para a faixa de umidade em torno de 20%, recomenda-se: Evitar exercícios físicos ao ar livre; umidificar o ambiente através de vaporizadores ou toalhas molhadas; Sempre que possível permanecer em locais protegidos do sol e em áreas vegetadas e consumir água a vontade.