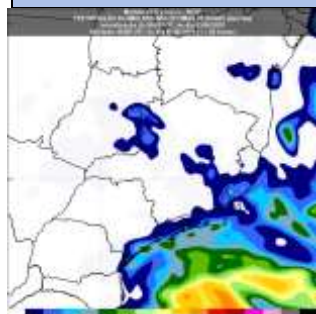



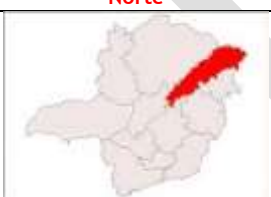



Boletim Meteorológico
Análise Sinótica







A presença de um sistema frontal, próximo ao litoral do Rio de Janeiro e Espírito Santo nesta terça-feira, favorece a manutenção de um fluxo de ar úmido sobre parte de Minas Gerais e possibilita a ocorrência de chuvas leves na faixa leste do Estado. Por outro lado, o transito de uma massa de ar frio pelo litoral de São Paulo e Rio de Janeiro também favorece o declínio das temperaturas sobre o centro-sul de Minas Gerais.

- **Maiores informações sobre a baixa umidade e amplitude térmica no final deste boletim.**

PREVISÃO DO TEMPO PARA O ESTADO DE MINAS GERAIS
Válida para o dia 04/06/2019

Tempo em Minas Gerais		Temperatura		Ventos	
		Min.	Max	Direção	Intensidade
Céu nublado a parcialmente nublado com chuvisco no Sul/Sudoeste, Campo das Vertentes e Zona da Mata. Céu parcialmente nublado a nublado com possibilidade de chuva isolada no Rio Doce e Mucuri. Demais regiões, céu parcialmente nublado. Névoa seca no setor Noroeste e Norte.		8/10 Lig. Declínio.	31/33 Lig. Declínio	Nordeste Sudeste	Fracos Moderados C/rajadas
Região	Tempo	Temperatura		Vento	
 Metropolitana	Céu parcialmente nublado.	13/15 Lig. Declínio.	24/26 Lig. Declínio	Sudeste Leste Noroeste Nordeste	Fracos Moderado
 Noroeste	Céu parcialmente nublado com névoa seca no setor.	16/18 Estável	29/31 Estável	Norte Nordeste	Fracos Moderados
 Norte	Céu parcialmente nublado com névoa seca no setor.	14/16 Estável	31/33 Lig. Declínio	Nordeste Leste	Fracos Moderados
 Jequitinhonha	Céu parcialmente nublado.	16/18 Estável	26/28 Lig. Declínio	Nordeste Leste Noroeste	Fracos Moderados
 Rio Doce e Mucuri	Céu parcialmente nublado a nublado com possibilidade de chuva isolada.	18/20 Estável	26/28 Em Declínio	Nordeste Leste Sudeste	Fracos Moderados

INSTITUTO NACIONAL DE METEOROLOGIA – INMET
5º DISME – BELO HORIZONTE

 Zona da Mata	Céu nublado a parcialmente nublado com chuvisco.	12/14 Lig. Declínio.	23/25 Lig. Declínio	Sudoeste Leste	Fracos Moderados C/rajadas
 Sul / Sudoeste/ Campo das Vertentes	Céu nublado a parcialmente nublado com chuvisco.	8/10 Lig. Declínio.	31/33 Lig. Declínio	Sudoeste Leste	Fracos Moderados C/rajadas
 Oeste	Céu parcialmente nublado.	15/17 Estável	24/26 Lig. Declínio	Leste Nordeste	Fracos Moderados
 Triângulo/ Alto Paranaíba	Céu parcialmente nublado.	12/14 Lig. Declínio.	25/27 Lig. Declínio	Leste Nordeste	Fracos Moderados
 Central Mineira	Céu parcialmente nublado.	16/18 Estável	25/27 Estável	Nordeste Leste	Fracos Moderados

AVISOS METEOROLÓGICOS

Sem aviso.

- Maiores informações acessar o endereço: www.inmet.gov.br

CONDIÇÕES METEOROLÓGICAS REGISTRADAS NA CAPITAL E INTERIOR

	Temperatura mínima (°C)		Temperatura máxima (°C)		Umidade Relativa 15:00 (%)	
Capital	16,7	Cercadinho	28,8	Santo Agostinho	42	Santo Agostinho
Interior	9,1	Monte Verde	35,2	São Romão	18	Itaobin

Localidade	Tempo	Temperaturas Previstas 04/06		Temperaturas Ocorridas 03/06	
		Mín	Màx	Mín	Màx
Belo Horizonte (Pampulha)	Céu nublado a parcialmente nublado.	18/20	22/24	18,6	28,5
Belo Horizonte (Santo Agostinho)	Céu nublado a parcialmente nublado.	18/20	22/24	18,6	28,8
Belo Horizonte (Cercadinho)	Céu nublado a parcialmente nublado.	14/16	21/23	16,7	27,0
Divinópolis	Céu parcialmente nublado.	13/15	25/27	13,6	28,5
Três Marias	Céu parcialmente nublado.	16/18	25/27	17,5	28,4
Governador Valadares	Céu parcialmente nublado a nublado com possibilidade de chuva isolada.	16/18	26/28	17,5	33,4
Diamantina	Céu parcialmente nublado.	16/18	18/20	15,4	23,7
João Pinheiro	Céu parcialmente nublado.	18/20	24/26	19,4	28,3
Unai	Céu parcialmente nublado.	17/19	29/31	16,6	33,6
Montes Claros	Céu parcialmente nublado.	18/20	29/31	17,8	32,4
Uberaba	Céu parcialmente nublado.	14/16	22/24	16,5	25,2
Viçosa	Céu nublado a parcialmente nublado com chuvisco.	16/18	21/23	16,9	26,1
Juiz de Fora	Céu nublado a parcialmente nublado com chuvisco.	15/17	21/23	16,4	25,1
São João Del Rei	Céu nublado a parcialmente nublado com chuvisco.	12/14	22/24	14,0	27,2
Barbacena	Céu nublado a parcialmente nublado com chuvisco.	12/14	20/22	15,0	25,8
Varginha	Céu nublado a parcialmente nublado com chuvisco.	13/15	21/23	14,1	25,5
Oliveira	Céu nublado a parcialmente nublado com chuvisco.	12/14	20/22	14,9	26,6

PREVISÃO DO TEMPO PARA 48,72 e 96 HORAS
Previsão para o dia: 05/06

Minas Gerais: Céu nublado com chuviscos no Jequitinhonha, Mucuri e Rio Doce. Céu parcialmente nublado com nevoeiros ao amanhecer no Campo das Vertentes e Zona da Mata. Demais regiões, céu parcialmente nublado a claro. Nevoa seca no setor Norte e Oeste. **Temperatura: Máxima: 32°C / Em Declínio. Mínima: 5°C.**

Belo Horizonte: Céu parcialmente nublado. **Temperatura: Lig. Declínio. Máxima: 23°C/ Em Declínio. Mínima: 12°C.**

Previsão para o dia: 06/06

Minas Gerais: Céu nublado a parcialmente nublado com nevoeiro ou nevoa úmida ao amanhecer no Jequitinhonha, Mucuri, Rio Doce, Campo das Vertentes e Zona da Mata. Demais regiões, céu claro a parcialmente nublado com névoa seca. **Temperatura: Estável. Máxima: 31°C / Mínima: 3°C.**

Belo Horizonte: Céu claro a parcialmente nublado. **Temperatura: Estável. Máxima: 24°C/ Mínima: 11°C.**

Previsão para o dia: 07/06

Minas Gerais: Céu nublado com nevoa ao amanhecer no Jequitinhonha, Mucuri, Rio Doce, Campo das Vertentes e Zona da Mata. Demais regiões, céu claro a parcialmente nublado com névoa seca. **Temperatura: Estável. Máxima: 33°C / Mínima: 5°C.**

Belo Horizonte: Céu claro a parcialmente nublado com nevoa seca. **Temperatura: Estável. Máxima: 25°C/ Mínima: 14°C.**

PREVISÃO GRÁFICA PARA USO DE JORNAIS, MÍDIA TELEVISIVA E SITES DE INTERNET

INFORMATIVO METEOROLÓGICO:

¹ **Amplitude térmica:** Diferença entre a maior e menor temperatura diária em determinado local. Grande amplitude térmica é característica da estação de inverno em grande parte do Centro-Oeste e Sudeste do Brasil.

- Baixos índices de umidade do ar favorecem: **piora na qualidade do ar; Intensificação de doenças respiratórias; maior ocorrência de incêndios em áreas secas, gerando fuligens que dificultam a visibilidade nas estradas.**

Para a faixa de umidade em torno de 20%, recomenda-se: Evitar exercícios físicos ao ar livre; umidificar o ambiente através de vaporizadores ou toalhas molhadas; Sempre que possível permanecer em locais protegidos do sol e em áreas vegetadas e consumir água a vontade.