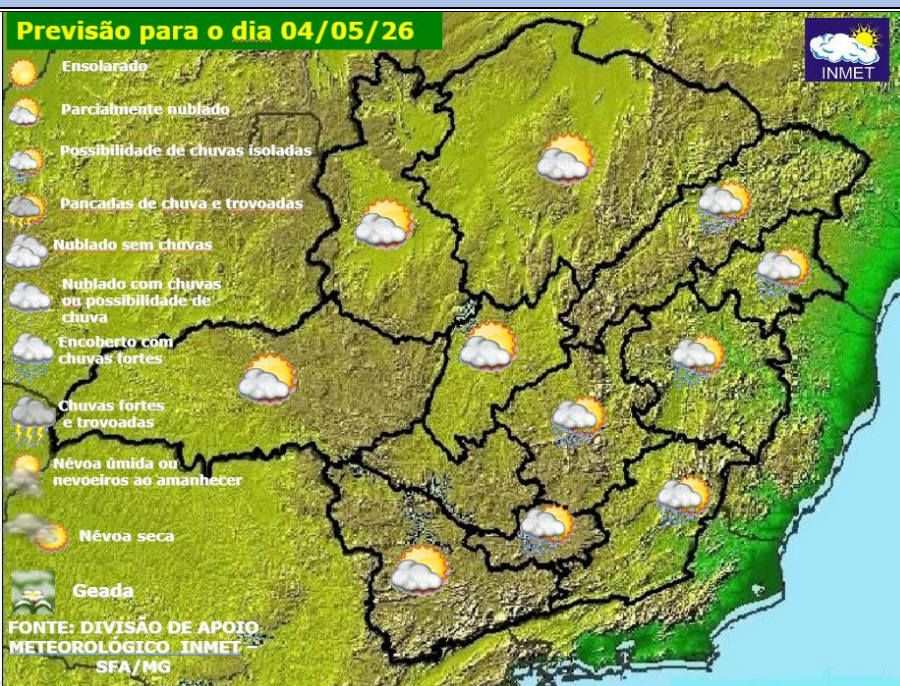


Boletim do Tempo



A rápida passagem de uma frente fria pelo litoral da região sudeste durante o domingo, juntamente com a atuação de um sistema de alta pressão pós-frontal provoca um fluxo de umidade em parte do estado de Minas Gerais nesta segunda-feira. A faixa leste do estado fica com possibilidade de chuva ou chuvisco isolado devido a esse aporte de umidade. Não há previsão de chuvas muito significativas, a maior nebulosidade deixa o tempo mais nublado nessas regiões e faz cair as temperaturas máximas de 2 a 4 graus.

Contato com o INMET em Belo Horizonte através do e-mail: sepre.mg@inmet.gov.br ou diretamente com a sede em Brasília (61) 2102-4700.

Divisão de Apoio Meteorológico - INMET SFA/MG - Av. Raja Gabaglia, 245 - Bairro Cidade Jardim - CEP 30380- 103 Belo Horizonte /MG.
Obs.: A previsão no site do INMET é resultado direto de modelo numérico de previsão do tempo, portanto pode haver pequenas divergências nas temperaturas previstas divulgadas neste arquivo com os valores do site.

AVISOS METEOROLÓGICOS











SEM AVISO

Maiores informações acessar o endereço: <http://portal.inmet.gov.br>

PREVISÃO DO TEMPO PARA O ESTADO DE MINAS GERAIS

Tempo em Minas Gerais	Temperatura		Vento	
	Min.	Max.	Direção	Intensidade
Céu claro a parcialmente nublado no Mucuri e Rio Doce e Zona da Mata. Demais regiões, céu claro a parcialmente nublado.	8/10 Estável	31/33 Estável	Nordeste Leste Oeste	Fraco/ Moderado

PREVISÃO DO TEMPO PARA AS MESORREGIÕES DE MINAS GERAIS

Região	Tempo	Temperatura		Vento	
 Metropolitana	Céu parcialmente nublado. Possibilidade de chuva fraca, chuvisco isolado.	15/17 Estável	26/28 Estável	Sudeste Leste	Fraco/ Moderado
 Noroeste	Céu claro a parcialmente nublado.	18/20 Estável	30/32 Estável	Sudeste Leste	Fraco/ Moderado
 Norte	Céu claro a parcialmente nublado.	16/18 Estável	31/33 Estável	Leste	Fraco/ Moderado
 Jequitinhonha	Céu parcialmente nublado. Possibilidade de chuva fraca, chuvisco isolado.	15/17 Estável	29/31 Estável	Leste	Fraco/ Moderado
 Rio Doce e Mucuri	Céu parcialmente nublado. Possibilidade de chuva fraca, chuvisco isolado.	18/20 Estável	28/30 Estável	Leste Sudeste	Fraco/ Moderado
 Zona da Mata	Céu parcialmente nublado. Possibilidade de chuva fraca, chuvisco isolado.	16/18 Estável	27/29 Estável	Leste Sudeste	Fraco/ Moderado
 Sul / Sudoeste/ C. das Vertentes	Céu claro a parcialmente nublado.	10/12 Estável	28/30 Estável	Leste	Fraco/ Moderado
 Oeste	Céu claro a parcialmente nublado.	13/15 Estável	29/31 Estável	Leste Sudeste	Fraco/ Moderado
 Triângulo/ Alto Paranaíba	Céu claro a parcialmente nublado.	17/19 Estável	31/33 Estável	Nordeste Leste	Fraco/ Moderado
 Central Mineira	Céu claro a parcialmente nublado.	18/20 Estável	29/31 Estável	Leste	Fraco/ Moderado

INSTITUTO NACIONAL DE METEOROLOGIA – INMET
DIVISÃO DE APOIO METEOROLÓGICO – INMET SFA / MG

Localidades	Tempo	Temperaturas Previstas 04/05		Temperaturas Ocorridas 04/05	
		Mín	Màx	Mín	Màx
Belo Horizonte (Pampulha)	Parcialmente nublado. Possibilidade de chuva fraca, chuvisco isolado.		25/27	18,0	
Belo Horizonte (Santo Agostinho)	Parcialmente nublado. Possibilidade de chuva fraca, chuvisco isolado.		25/27	18,3	
Belo Horizonte (Cercadinho)	Parcialmente nublado. Possibilidade de chuva fraca, chuvisco isolado.		24/26	15,1	
BambuÍ	Céu claro a parcialmente nublado.		28/30	18,0	
Três Marias	Céu claro a parcialmente nublado.		28/30	16,6	
Governador Valadares	Parcialmente nublado. Possibilidade de chuva fraca, chuvisco isolado.		29/31	21,3	
Capelinha	Parcialmente nublado. Possibilidade de chuva fraca, chuvisco isolado.		26/28	16,9	
Unai	Céu claro a parcialmente nublado.		30/32	18,8	
Januária	Céu claro a parcialmente nublado.		32/34	22,0	
Montes Claros	Céu claro a parcialmente nublado.		30/32	18,2	
Uberlândia	Céu claro a parcialmente nublado.		29/31	19,8	
Viçosa	Parcialmente nublado. Possibilidade de chuva fraca, chuvisco isolado.		24/26	16,6	
Juiz de Fora	Parcialmente nublado. Possibilidade de chuva fraca, chuvisco isolado.		22/24	14,8	
São João Del Rei	Parcialmente nublado. Possibilidade de chuva fraca, chuvisco isolado.		24/26	15,3	
Barbacena	Parcialmente nublado. Possibilidade de chuva fraca, chuvisco isolado.		22/24	13,5	
Passos	Céu claro a parcialmente nublado.		26/28	17,0	
Monte Verde	Céu claro a parcialmente nublado.		18/20	10,3	

CONDIÇÕES METEOROLÓGICAS REGISTRADAS HOJE NA CAPITAL E INTERIOR DE MG						
	Temperatura Mínima (°C)		Temperatura Máxima (°C)		Umidade Relativa 15:00 (%)	
Capital	15,1	Cercadinho				
Interior	10,3	Monte Verde				

OBSERVAÇÃO:**OBSERVAÇÃO:****Clima registrado em abril/2026**

Estação convencional- Santo Agostinho

	Precipitação total (mm)	Média das temperaturas Máximas(°C)	Média das temperaturas mínimas(°C)
Abril de 2026	73,6	28,3	19,9
Normal climatológica 1991-2020	82,3	27,6	18,8

Extremos: Temperatura máxima do mês: 31,0 °C (dia 27), temperatura mínima do mês: 18,0 °C (dia 17)

Estação automática da Pampulha

	Precipitação total (mm)	Média das temperaturas Máximas(°C)	Média das temperaturas mínimas(°C)
Abril de 2026	34,7	29,3	17,6

Extremos: Temperatura máxima do mês: 31,6 °C (dia 27), temperatura mínima do mês: 14,0 °C (dia 16)

Estação automática do Cercadinho

	Precipitação total (mm)	Média das temperaturas Máximas(°C)	Média das temperaturas mínimas(°C)
Abril de 2026	45,6	27,7	16,7

Extremos: Temperatura máxima do mês: 29,6 °C (dia 03), temperatura mínima do mês: 14,5 °C (dia 15)

Características de Maio:

Maio inicia com a estação seca estabelecida em todo o estado. O mês é caracterizado pela pouca nebulosidade, grande amplitude térmica com manhãs frias e tardes mais quentes. Geralmente na segunda quinzena de maio ocorrem os primeiros episódios de frio que podem causar geadas em alguns pontos do sul de minas. Chuvas quando ocorrem geralmente são rápidas e fracas, é muito comum não chover nada durante todo o mês. Conforme a estação seca chega no auge a umidade relativa do ar atinge níveis críticos ao longo do mês, podendo chegar a valores abaixo dos 20%. Não há uma boa previsibilidade a nível mensal, entretanto as previsões para temperatura apontam de normal a levemente acima do normal, já a precipitação aponta previsão de normal a levemente abaixo do normal, lembrando que já é comum não chover em maio.

Abaixo as características de maio dos últimos 5 anos nas estações do INMET:

Estação convencional- Santo Agostinho-MAIO

	2025	2024	2023	2022	2021	Normal 1991-2020
Temperatura máxima média (°C)	25,7	28,8	26,0	25,3	27,0	25,7

INSTITUTO NACIONAL DE METEOROLOGIA – INMET
DIVISÃO DE APOIO METEOROLÓGICO – INMET SFA / MG

Temperatura mínima média (°C)	17,2	19,3	17,0	16,0	16,6	16,6
Temperatura máxima absoluta (°C)	29,7(dia 10)	32,4(dia 3)	29,1(dia 5)	30,4 (dia 3)	30,4(dia 22)	30,5(2001,2002)
Temperatura mínima absoluta(°C)	15,4(dia 20)	15,6 (dia 31)	13,4 (dia 20)	7,6 (dia 19)	14,1(dia 11)	7,8 (1990)
Precipitação total mensal(mm)	0	0	0,4	57,3	5,6	28,1

Estação automática da Pampulha-MAIO

	2025	2024	2023	2022	2021
Temperatura máxima média (°C)	26,1	29,0	26,8	25,4	27,7
Temperatura mínima média (°C)	15,4	17,1	14,9	14,2	15,3
Temperatura máxima absoluta (°C)	30,2 (dia 10)	32,2 (dia 03)	29,6(dia 5)	30,5 (dia 03)	30,4 (dia 22)
Temperatura mínima absoluta(°C)	12,9 (dia 20)	13,4(dia 31)	10,1(dia 19)	6,4 (dia 20)	12,1 (dia 11)
Precipitação total mensal(mm)	0	0	0,6	65,4	5,2

Estação automática do Cercadinho-MAIO

	2025	2024	2023	2022	2021
Temperatura máxima média (°C)	25,0	27,6	24,6	23,8	25,5
Temperatura mínima média (°C)	14,3	16,7	14,0	13,4	15,2
Temperatura máxima absoluta (°C)	28,8 (dia 10)	30,0 (dia 3)	27,3(dia 4)	28,5(dia 3)	28,3(dia 22)



INSTITUTO NACIONAL DE METEOROLOGIA – INMET
DIVISÃO DE APOIO METEOROLÓGICO – INMET SFA / MG

Temperatura mínima absoluta(°C)	12,1(dia 16 e 17)	11,4 (dia 31)	10,0 (dia 20)	4,4 (dia 19)	11,8 (dia 10)
Precipitação total mensal(mm)	6,6	0,6	4	70,0	2,4

Nossas Redes Sociais e Aplicativo:

Instagram: @inmet.official

Facebook: INMETBRb

X: @inmet_

Youtube: INMET

LinkedIn:/company/inmetbr