

Boletim do Tempo



Quarta-feira com atuação de áreas de instabilidade em todo o estado de Minas Gerais, com condições para chuvas, tanto na forma de chuvas fracas e contínuas como também para as tempestades de fim de tarde e noite, que podem ser acompanhadas de rajadas de vento, chuva intensa e eventualmente até granizo em pontos isolados. A temperatura fica mais amena, mas devido ao alto teor de umidade no ar pode ficar a sensação de abafamento sobretudo na ocorrência de pequenas aberturas durante o dia. Perspectiva que essa instabilidade atue no estado pelo menos até sexta-feira.

Contato com o INMET em Belo Horizonte através do e-mail: sepre.mg@inmet.gov.br, telefone (31) 2102-6265 ou diretamente com a sede em Brasília (61) 2102-4700.

Divisão de Apoio Meteorológico - INMET SFA/MG - Av. Raja Gabaglia, 245 - Bairro Cidade Jardim - CEP 30380- 103 Belo Horizonte /MG.
Obs.: A previsão no site do INMET é resultado direto de modelo numérico de previsão do tempo, portanto pode haver pequenas divergências nas temperaturas previstas divulgadas neste arquivo com os valores do site.

AVISOS METEOROLÓGICOS











Aviso: As condições atmosféricas são favoráveis para ocorrência de chuvas intensas, de 30 a 60 mm/h ou até 100 mm/dia, com rajadas de ventos ocasionais, entre 60 e 100 km/h, em todas as regiões mineiras, pelo menos até o dia 04/02/2026.

Maiores informações acessar o endereço: <http://portal.inmet.gov.br>

PREVISÃO DO TEMPO PARA O ESTADO DE MINAS GERAIS

Tempo em Minas Gerais	Temperatura		Vento	
	Min.	Max.	Direção	Intensidade
Céu nublado com pancadas de chuva e trovoadas isoladas no Triângulo Mineiro/Alto Paranaíba, Oeste, Sul/Sudoeste, Campo das Vertentes, Zona da Mata, Metropolitana e Central Mineira. Demais regiões, céu parcialmente nublado a nublado com pancadas de chuva e trovoadas isoladas.	14/16 Estável	33/35 Estável	Nordeste Noroeste Norte	Fraco/ Moderado

PREVISÃO DO TEMPO PARA AS MESORREGIÕES DE MINAS GERAIS

Região	Tempo	Temperatura		Vento	
 Metropolitana	Céu nublado com pancadas de chuva e trovoadas isoladas.	17/19 Estável	26/28 Estável	Norte Noroeste	Fraco/ Moderado c/ rajadas
 Noroeste	Céu parcialmente nublado a nublado com pancadas de chuva e trovoadas isoladas.	17/19 Estável	30/32 Estável	Noroeste	Fraco/ Moderado c/ rajadas
 Norte	Céu parcialmente nublado a nublado com pancadas de chuva e trovoadas isoladas.	18/20 Estável	32/34 Estável	Norte Noroeste	Fraco/ Moderado c/ rajadas
 Jequitinhonha	Céu parcialmente nublado a nublado com pancadas de chuva e trovoadas isoladas.	16/18 Estável	33/35 Estável	Norte Nordeste	Fraco/ Moderado c/ rajadas
 Rio Doce e Mucuri	Céu parcialmente nublado a nublado com pancadas de chuva e trovoadas isoladas.	19/21 Estável	32/34 Estável	Nordeste Norte	Fraco/ Moderado c/ rajadas
 Zona da Mata	Céu nublado com pancadas de chuva e trovoadas isoladas.	18/20 Estável	30/32 Estável	Norte Noroeste	Fraco/ Moderado c/ rajadas
 Sul / Sudoeste/ C. das Vertentes	Céu nublado com pancadas de chuva e trovoadas isoladas.	13/15 Estável	27/29 Estável	Norte Noroeste	Fraco/ Moderado c/rajadas
 Oeste	Céu nublado com pancadas de chuva e trovoadas isoladas.	17/19 Estável	24/26 Estável	Norte Noroeste	Fraco/ Moderado c/ rajadas
 Triângulo/ Alto Paranaíba	Céu nublado com pancadas de chuva e trovoadas isoladas.	18/20 Estável	28/30 Estável	Noroeste	Fraco/ Moderado c/ rajadas
 Central Mineira	Céu nublado com pancadas de chuva e trovoadas isoladas.	19/21 Estável	28/30 Estável	Norte Noroeste	Fraco/ Moderado c/ rajadas

INSTITUTO NACIONAL DE METEOROLOGIA – INMET
DIVISÃO DE APOIO METEOROLÓGICO – INMET SFA / MG

Localidades	Tempo	Temperaturas Previstas 04/02		Temperaturas Ocorridas 03/02	
		Mín	Màx	Mín	Màx
Belo Horizonte (Pampulha)	Céu nublado com pancadas de chuva e trovoadas isoladas.	18/20	26/28	18,9	28,5
Belo Horizonte (Santo Agostinho)	Céu nublado com pancadas de chuva e trovoadas isoladas.	19/21	26/28	20,4	29,4
Belo Horizonte (Cercadinho)	Céu nublado com pancadas de chuva e trovoadas isoladas.	17/19	26/28	18,0	27,6
BambuÍ	Céu nublado com pancadas de chuva e trovoadas isoladas.	19/21	26/28	20,0	29,6
Três Marias	Céu nublado com pancadas de chuva e trovoadas isoladas.	19/21	26/28	20,0	28,3
Governador Valadares	Céu parcialmente nublado a nublado com pancadas de chuva e trovoadas isoladas.	21/23	30/32	23,4	33,7
Diamantina	Céu parcialmente nublado a nublado com pancadas de chuva e trovoadas isoladas.	16/18	24/26	s/d	24,7
Unai	Céu parcialmente nublado a nublado com pancadas de chuva e trovoadas isoladas.	19/21	29/31	20,9	28,8
Januária	Céu parcialmente nublado a nublado com pancadas de chuva e trovoadas isoladas.	20/22	29/31	22,0	29,0
Montes Claros	Céu parcialmente nublado a nublado com pancadas de chuva e trovoadas isoladas.	20/22	28/30	21,4	29,4
Uberlândia	Céu nublado com pancadas de chuva e trovoadas isoladas.	19/21	25/27	19,5	26,4
Viçosa	Céu nublado com pancadas de chuva e trovoadas isoladas.	19/21	26/28	20,5	29,9
Juiz de Fora	Céu nublado com pancadas de chuva e trovoadas isoladas.	17/19	25/27	18,7	27,5
São João Del Rei	Céu nublado com pancadas de chuva e trovoadas isoladas.	17/19	26/28	19,3	28,0
Barbacena	Céu nublado com pancadas de chuva e trovoadas isoladas.	17/19	25/27	18,3	27,4
Passos	Céu nublado com pancadas de chuva e trovoadas isoladas.	18/20	26/28	19,4	28,5
Monte Verde	Céu nublado com pancadas de chuva e trovoadas isoladas.	13/15	19/21	15,4	20,4

CONDIÇÕES METEOROLÓGICAS REGISTRADAS HOJE NA CAPITAL E INTERIOR DE MG

	Temperatura Mínima (°C)		Temperatura Máxima (°C)		Umidade Relativa 15:00 (%)	
Capital	18,0	Cercadinho	29,4	Santo Agostinho	56	Cercadinho
Interior	15,4	Monte Verde	34,4	Muriaé	48	Almenara



INSTITUTO NACIONAL DE METEOROLOGIA – INMET
DIVISÃO DE APOIO METEOROLÓGICO – INMET SFA / MG

PREVISÃO DO TEMPO PARA 48, 72 e 96 HORAS

Previsão para o dia: 05/02

Minas Gerais: Céu nublado com pancadas de chuva e trovoadas isoladas no Triângulo Mineiro/Alto Paranaíba, Oeste, Sul/Sudoeste, Campo das Vertentes, Zona da Mata, Metropolitana e Central Mineira. Demais regiões, céu parcialmente nublado a nublado com pancadas de chuva e trovoadas isoladas. **Temperatura: Estável. Máxima: 35°C / Estável. Mínima: 13°C.**

Belo Horizonte: Céu nublado com pancadas de chuva e trovoadas isoladas. **Temperatura: estável. Máxima: 28°C / Estável. Mínima: 18°C.**

Previsão para o dia: 06/02

Minas Gerais: Céu nublado com pancadas de chuva e trovoadas isoladas no Triângulo Mineiro/Alto Paranaíba, Oeste, Sul/Sudoeste, Campo das Vertentes, Zona da Mata. Demais regiões, céu parcialmente nublado a nublado com pancadas de chuva e trovoadas isoladas. **Temperatura: Estável. Máxima: 34°C / Estável. Mínima: 13°C.**

Belo Horizonte: Céu parcialmente nublado a nublado com pancadas de chuva e trovoadas isoladas. **Temperatura: Estável. Máxima: 28°C / Estável. Mínima: 18°C.**

Previsão para o dia: 07/02

Minas Gerais: Céu parcialmente nublado a nublado com pancadas de chuva no Noroeste, Central Mineira, Oeste, Sul/Sudoeste, Campo das Vertentes, Zona da Mata e Metropolitana. Demais regiões, céu parcialmente nublado com pancadas de chuva e trovoadas isoladas. **Temperatura: Estável. Máxima: 35°C / Estável. Mínima: 13°C.**

Belo Horizonte: Céu parcialmente nublado a nublado com pancadas de chuva e trovoadas isoladas. **Temperatura: Estável. Máxima: 29°C / Estável. Mínima: 18°C.**

OBSERVAÇÃO:

A estação convencional do Santo Agostinho (estação de referência da capital mineira) totalizou no mês de Janeiro de 2026 379,7mm, valor referente a aproximadamente 115% da média histórica de janeiro que é de 330,9 mm.

Considerando as estações automáticas situadas na capital pra o mês de Janeiro de 2026 tem-se o total de:

Estação automática da Pampulha: 424,6 mm

Estação automática do Cercadinho: equipamento em pane.

Estação automática do Santo Agostinho: 382,6 mm

Características climáticas do mês de Fevereiro:

Fevereiro ainda é um mês da estação chuvosa, embora com valores climatológicos já bem menores que dezembro e janeiro, ainda tem valores consideráveis de chuva em todo o estado. Os valores climatológicos variam de 100 mm em localidades do Norte e Vale do Jequitinhonha até valores acima de 200 mm em áreas do Triângulo/Alto Paranaíba e Sul de Minas. É comum a ocorrência de veranico, onde fica vários dias sem chover dentro da estação chuvosa.

A previsão climática do modelo climatológico do INMET é de chuvas acima da média no sul e Zona da Mata e abaixo da média em áreas do triângulo e do Norte, no restante do estado as chuvas devem ser próximas a média climatológica. Maiores informações sobre a previsão climática podem ser obtidas em <https://portal.inmet.gov.br/noticias/fevereiro-como-ser%C3%A1-o-clima-no-brasil-4>.



Valores climatológicos para fevereiro (média 1991-2020) para a Capital:

Chuva: 177,7 mm

Temperatura mínima: 20,2 °C

Temperatura máxima: 29,1 °C

Umidade relativa média diária: 66,2%

Nossas Redes Sociais e Aplicativo:

Instagram: @inmet.official

Facebook: INMETBRb

X: @inmet_

Youtube: INMET

LinkedIn:/company/inmetbr