

## Boletim do Tempo



Nesta segunda-feira, o sol aparece em todas as regiões mineiras. A Zona de Convergência do Atlântico Sul (ZCAS) deixa de atuar, mas ainda há muita umidade na atmosfera, o que favorece a formação de instabilidades e a ocorrência de pancadas de chuva principalmente no centro-sul e oeste mineiro. As temperaturas esboçam elevação nas áreas que se encontravam sob a atuação da ZCAS.

Contato com o INMET em Belo Horizonte através do e-mail: [sepre.mg@inmet.gov.br](mailto:sepre.mg@inmet.gov.br), telefone (31) 2102-6265 ou diretamente com a sede em Brasília (61) 2102-4700.

Divisão de Apoio Meteorológico - INMET SFA/MG - Av. Raja Gabaglia, 245 - Bairro Cidade Jardim - CEP 30380- 103 Belo Horizonte /MG.  
Obs.: A previsão no site do INMET é resultado direto de modelo numérico de previsão do tempo, portanto pode haver pequenas divergências nas temperaturas previstas divulgadas neste arquivo com os valores do site.

## AVISOS METEOROLÓGICOS











**Aviso 1:** As condições atmosféricas são favoráveis para ocorrência de chuvas intensas, de 30 a 60 mm/h ou de 50 a 100 mm/dia, com rajadas de ventos ocasionais, acima de 60 km/h, no Sul/Sudoeste, Campo das Vertentes, Oeste e Triângulo Mineiro/alto Paranaíba, no dia 26/01/2026.

**Aviso2:** As condições atmosféricas são favoráveis para ocorrência de chuvas intensas, de 20 a 30 mm/h ou até 50 mm/dia, com rajadas de ventos ocasionais, entre 40 e 60 km/h, no Noroeste, Central Mineira, Metropolitana e Zona da Mata, no dia 26/01/2026.

Maiores informações acessar o endereço: <http://portal.inmet.gov.br>

## PREVISÃO DO TEMPO PARA O ESTADO DE MINAS GERAIS

# INSTITUTO NACIONAL DE METEOROLOGIA – INMET DIVISÃO DE APOIO METEOROLÓGICO – INMET SFA / MG

Tempo em Minas Gerais		Temperatura		Vento	
		Min.	Max.	Direção	Intensidade
Céu nublado a parcialmente nublado com pancadas de chuva e trovoadas isoladas na Central Mineira e Oeste. Céu parcialmente nublado com pancadas de chuva e trovoadas isoladas no Noroeste, Metropolitana, Zona da Mata, Campo das Vertentes, Sul/Sudoeste e Triângulo Mineiro/Alto Paranaíba. Demais regiões, Céu parcialmente nublado.		12/14 Estável	33/35 Estável	Nordeste Leste	Fraco/ Moderado c/rajadas
PREVISÃO DO TEMPO PARA AS MESORREGIÕES DE MINAS GERAIS					
Região	Tempo	Temperatura		Vento	
 Metropolitana	Céu nublado a parcialmente nublado com pancadas de chuva e trovoadas isoladas.	18/20 Estável	28/30 Estável	Noroeste	Fraco/ Moderado
 Noroeste	Céu nublado a parcialmente nublado com pancadas de chuva e trovoadas isoladas.	18/20 Estável	31/33 Estável	Nordeste Leste	Fraco/ Moderado c/rajadas
 Norte	Céu parcialmente nublado.	18/20 Estável	33/35 Estável	Leste Nordeste	Fraco/ Moderado
 Jequitinhonha	Céu parcialmente nublado.	16/18 Estável	31/33 Estável	Leste	Fraco/ Moderado
 Rio Doce e Mucuri	Céu parcialmente nublado.	18/20 Estável	30/32 Estável	Leste Nordeste	Fraco/ Moderado
 Zona da Mata	Céu nublado a parcialmente nublado com pancadas de chuva e trovoadas isoladas.	18/20 Estável	29/31 Estável	Norte Nordeste	Fraco/ Moderado
 Sul / Sudoeste/ C. das Vertentes	Céu parcialmente nublado com pancadas de chuva e trovoadas isoladas.	12/14 Estável	26/28 Estável	Nordeste Leste	Fraco/ Moderado
 Oeste	Céu parcialmente nublado com pancadas de chuva e trovoadas isoladas.	17/19 Estável	26/28 Estável	Nordeste Leste	Fraco/ Moderado C/ rajadas
 Triângulo/ Alto Paranaíba	Céu parcialmente nublado com pancadas de chuva e trovoadas isoladas.	16/18 Estável	29/31 Estável	Nordeste	Fraco/ Moderado c/rajadas
 Central Mineira	Céu nublado a parcialmente nublado com pancadas de chuva e trovoadas isoladas.	18/20 Estável	30/32 Estável	Nordeste	Fraco/ Moderado c/rajadas

**INSTITUTO NACIONAL DE METEOROLOGIA – INMET**  
**DIVISÃO DE APOIO METEOROLÓGICO – INMET SFA / MG**

Localidades	Tempo	Temperaturas Previstas 26/01		Temperaturas Ocorridas 26/01	
		Mín	Màx	Mín	Màx
Belo Horizonte (Pampulha)	Céu nublado a parcialmente nublado com pancadas de chuva e trovoadas isoladas.		27/29	19,5	
Belo Horizonte (Santo Agostinho)	Céu nublado a parcialmente nublado com pancadas de chuva e trovoadas isoladas.		27/29	20,6	
Belo Horizonte (Cercadinho)	Céu nublado a parcialmente nublado com pancadas de chuva e trovoadas isoladas.		26/87	17,5	
BambuÍ	Céu parcialmente nublado com pancadas de chuva e trovoadas isoladas.		26/28	19,8	
Três Marias	Céu nublado a parcialmente nublado com pancadas de chuva e trovoadas isoladas.		27/29	18,4	
Governador Valadares	Céu parcialmente nublado.		29/31	22,4	
Diamantina	Céu parcialmente nublado.		23/25	16,8	
Unai	Céu nublado a parcialmente nublado com pancadas de chuva e trovoadas isoladas.		28/30	18,9	
Januária	Céu parcialmente nublado.		29/31	18,8	
Montes Claros	Céu parcialmente nublado.		28/30	18,6	
Uberlândia	Céu parcialmente nublado com pancadas de chuva e trovoadas isoladas.		26/28	20,3	
Viçosa	Céu nublado a parcialmente nublado com pancadas de chuva e trovoadas isoladas.		25/27	20,0	
Juiz de Fora	Céu nublado a parcialmente nublado com pancadas de chuva e trovoadas isoladas.		23/25	18,8	
São João Del Rei	Céu parcialmente nublado com pancadas de chuva e trovoadas isoladas.		26/28	17,7	
Barbacena	Céu parcialmente nublado com pancadas de chuva e trovoadas isoladas.		22/24	16,7	
Passos	Céu parcialmente nublado com pancadas de chuva e trovoadas isoladas.		26/28	18,5	
Monte Verde	Céu parcialmente nublado com pancadas de chuva e trovoadas isoladas.		19/21	12,4	



**INSTITUTO NACIONAL DE METEOROLOGIA – INMET**  
**DIVISÃO DE APOIO METEOROLÓGICO – INMET SFA / MG**

CONDIÇÕES METEOROLÓGICAS REGISTRADAS HOJE NA CAPITAL E INTERIOR DE MG						
	Temperatura Mínima (°C)		Temperatura Máxima (°C)		Umidade Relativa 15:00 (%)	
Capital	17,5	Cercadinho				
Interior	12,4	Monte Verde				

**OBSERVAÇÃO:**

**Nossas Redes Sociais e Aplicativo:**

**Instagram:** @inmet.official

**Facebook:** INMETBRb

**X:** @inmet\_

**Youtube:** INMET

**LinkedIn:** /company/inmetbr