

## Boletim do Tempo



O fim de semana ainda será de chuva em Minas Gerais, porém com redução no volume de chuva. A ZCAS (Zona de Convergência do Atlântico Sul) começa a enfraquecer no sábado, mas ainda será um dia encoberto com chuva a qualquer hora no Noroeste, área central do estado e Zona da Mata-, embora possa haver momentos de mormaço. No domingo, com o sistema enfraquecido e começando a desconfigurar, momentos de abertura de sol são esperados em todo o estado. Entretanto, no domingo são esperadas fortes pancadas de chuva no Sul e Zona da Mata.

Contato com o INMET em Belo Horizonte através do e-mail: [sepre.mg@inmet.gov.br](mailto:sepre.mg@inmet.gov.br), 9,7 telefone (31) 2102-6265 ou diretamente com a sede em Brasília (61) 2102-4700.

Divisão de Apoio Meteorológico - INMET SFA/MG - Av. Raja Gabaglia, 245 - Bairro Cidade Jardim - CEP 30380- 103 Belo Horizonte/MG.  
Obs.: A previsão no site do INMET é resultado direto de modelo numérico de previsão do tempo, portanto pode haver pequenas divergências nas temperaturas previstas divulgadas neste arquivo com os valores do site.

## AVISOS METEOROLÓGICOS

**Aviso 1:** As condições atmosféricas são favoráveis para ocorrência de chuvas intensas, de 30 a 60 mm/h ou de 50 a 100 mm/dia, com rajadas de ventos ocasionais, acima de 60 km/h, no Noroeste, Central Mineira, Metropolitana e Zona da Mata, no dia 24/01/2026.

**Aviso2:** As condições atmosféricas são favoráveis para ocorrência de chuvas intensas, de 20 a 30 mm/h ou até 50 mm/dia, com rajadas de ventos ocasionais, entre 40 e 60 km/h, no Triângulo Mineiro/Alto Paranaíba, Oeste, Sul/Sudoeste e Campo das Vertentes, no dia 24/01/2026.

OBS: No domingo (dia 25) são esperadas fortes pancadas de chuva no Sul/Sudoeste, Campo das Vertentes e Zona da Mata.











**INSTITUTO NACIONAL DE METEOROLOGIA – INMET**  
**DIVISÃO DE APOIO METEOROLÓGICO – INMET SFA / MG**

Maiores informações acessar o endereço: <http://portal.inmet.gov.br>

**PREVISÃO DO TEMPO PARA O ESTADO DE MINAS GERAIS**

Tempo em Minas Gerais	Temperatura		Vento	
	Min.	Max.	Direção	Intensidade
Céu encoberto com pancadas de chuva no Noroeste, Zona da Mata, Metropolitana e Central Mineira. Céu nublado com pancadas de chuva e trovoadas isoladas no Triângulo Mineiro/Alto Paranaíba, Oeste, Sul/Sudoeste e Campo das Vertentes. Demais regiões, céu nublado a parcialmente nublado com chuva isolada.	13/15 Estável	32/34 Ligeira Elevação	Nordeste Leste Norte	Fraco/ Moderado

**PREVISÃO DO TEMPO PARA AS MESORREGIÕES DE MINAS GERAIS**

Região	Tempo	Temperatura		Vento	
 Metropolitana	Céu encoberto com pancadas de chuva.	15/17 Estável	22/24 Estável	Nordeste	Fraco/ Moderado
 Noroeste	Céu encoberto com pancadas de chuva.	18/20 Estável	27/29 Estável	Nordeste	Fraco/ Moderado
 Norte	Céu nublado a parcialmente nublado com chuva isolada.	16/18 Estável	32/34 Ligeira Elevação	Nordeste Leste	Fraco/ Moderado
 Jequitinhonha	Céu nublado a parcialmente nublado com chuva isolada.	16/18 Estável	30/32 Estável	Nordeste Leste	Fraco/ Moderado
 Rio Doce e Mucuri	Céu nublado a parcialmente nublado com chuva isolada.	19/21 Estável	28/30 Estável	Nordeste Leste	Fraco/ Moderado
 Zona da Mata	Céu encoberto com pancadas de chuva.	16/18 Ligeira Elevação	24/26 Estável	Norte Nordeste	Fraco/ Moderado
 Sul / Sudoeste/ C. das Vertentes	Céu nublado com pancadas de chuva e trovoadas isoladas.	13/15 Estável	24/26 Estável	Leste Nordeste	Fraco/ Moderado
 Oeste	Céu nublado com pancadas de chuva e trovoadas isoladas.	18/20 Estável	24/26 Estável	Sudeste Leste	Fraco/ Moderado
 Triângulo/ Alto Paranaíba	Céu nublado com pancadas de chuva e trovoadas isoladas.	18/20 Estável	30/32 Ligeira Elevação	Nordeste Sudoeste	Fraco/ Moderado
 Central Mineira	Céu encoberto com pancadas de chuva.	19/21 Estável	24/26 Estável	Nordeste Norte	Fraco/ Moderado

# INSTITUTO NACIONAL DE METEOROLOGIA – INMET DIVISÃO DE APOIO METEOROLÓGICO – INMET SFA / MG

Localidades	Tempo	Temperaturas Previstas 24/01		Temperaturas Ocorridas 23/01	
		Mín	Màx	Mín	Màx
Belo Horizonte (Pampulha)	Céu encoberto com pancadas de chuva.	16/18	20/22	16,6	22,7
Belo Horizonte (Santo Agostinho)	Céu encoberto com pancadas de chuva.	17/19	20/22	17,2	22,3
Belo Horizonte (Cercadinho)	Céu encoberto com pancadas de chuva.	15/17	18/20	15,1	20,1
BambuÍ	Céu nublado com pancadas de chuva e trovoadas isoladas.	19/21	24/26	18,6	24,6
Três Marias	Céu encoberto com pancadas de chuva.	19/21	23/25	18,6	24,8
Governador Valadares	Céu nublado a parcialmente nublado com chuva isolada.	22/24	26/28	21,3	25,7
Diamantina	Céu nublado a parcialmente nublado com chuva isolada.	16/18	20/22	15,3	19,4
Unai	Céu encoberto com pancadas de chuva.	20/22	26/28	20,7	29,0
Januária	Céu nublado a parcialmente nublado com chuva isolada.	21/23	27/29	20,6	27,4
Montes Claros	Céu nublado a parcialmente nublado com chuva isolada.	21/23	28/30	20,2	28,4
Uberlândia	Céu nublado com pancadas de chuva e trovoadas isoladas.	19/21	26/28	19,4	27,9
Viçosa	Céu encoberto com pancadas de chuva.	18/20	21/23	16,4	20,8
Juiz de Fora	Céu encoberto com pancadas de chuva.	16/18	20/22	14,5	17,9
São João Del Rei	Céu nublado com pancadas de chuva e trovoadas isoladas.	17/19	21/23	15,3	20,2
Barbacena	Céu nublado com pancadas de chuva e trovoadas isoladas.	16/18	19/21	14,1	18,5
Passos	Céu nublado com pancadas de chuva e trovoadas isoladas.	18/20	24/26	17,2	23,6
Monte Verde	Céu nublado com pancadas de chuva e trovoadas isoladas.	13/15	19/21	12,7	19,9

CONDIÇÕES METEOROLÓGICAS REGISTRADAS HOJE NA CAPITAL E INTERIOR DE MG						
	Temperatura Mínima (°C)		Temperatura Máxima (°C)		Umidade Relativa 15:00 (%)	
Capital	15,1	Cercadinho	22,7	Pampulha	80	Pampulha
Interior	12,7	Monte Verde	32,1	Itaobim	42	Espinosa



**INSTITUTO NACIONAL DE METEOROLOGIA – INMET**  
**DIVISÃO DE APOIO METEOROLÓGICO – INMET SFA / MG**

**PREVISÃO DO TEMPO PARA 48, 72 e 96 HORAS**

**Previsão para o dia: 25/01**

**Minas Gerais:** Céu encoberto a nublado com pancadas de chuva no Noroeste, Central Mineira, Metropolitana e Zona da Mata. Céu nublado com pancadas de chuva e trovoadas isoladas no Triângulo Mineiro/Alto Paranaíba, Oeste, Sul/Sudoeste e Campo das Vertentes. Demais regiões, céu parcialmente nublado com possibilidade de chuva isolada. **Temperatura: Estável. Máxima: 34°C / Estável. Mínima: 14°C.**

**Belo Horizonte:** Céu encoberto a nublado com pancadas de chuva. **Temperatura: Ligeira elevação. Máxima: 24°C / Estável. Mínima: 15°C.**

**Previsão para o dia: 26/01**

**Minas Gerais:** Céu nublado com pancadas de chuva e trovoadas isoladas no Triângulo Mineiro/Alto Paranaíba, Oeste, Sul/Sudoeste, Campo das Vertentes e Zona da Mata. Céu nublado a parcialmente nublado com chuva isolada no Noroeste, Central Mineira e Metropolitana. Demais regiões, céu parcialmente nublado com possibilidade de chuva isolada. **Temperatura: Estável. Máxima: 34°C / Estável. Mínima: 15°C.**

**Belo Horizonte:** Céu nublado a parcialmente nublado com chuva isolada. **Temperatura: Ligeira elevação. Máxima: 26°C / Estável. Mínima: 16°C.**

**Previsão para o dia: 27/01**

**Minas Gerais:** Céu parcialmente nublado com pancadas de chuva e trovoadas isoladas no Triângulo Mineiro/Alto Paranaíba, Oeste, Sul/Sudoeste, Campo das Vertentes e Zona da Mata. Demais regiões, céu parcialmente nublado com possibilidade de chuva isolada. **Temperatura: Estável. Máxima: 34°C/ Estável. Mínima: 15°C.**

**Belo Horizonte:** Céu parcialmente nublado com possibilidade de chuva isolada. **Temperatura: Em elevação. Máxima: 27°C / Estável. Mínima: 17°C.**

**OBSERVAÇÃO:**

A estação convencional do Santo Agostinho (estação de referência da capital mineira) registrou entre o dia 01 e o dia 23/01/2026 323,9 mm, valor referente a aproximadamente 98% da média histórica de janeiro que é de 330,9 mm.

Considerando as estações automáticas situadas na capital tem-se:

Estação automática da Pampulha: 368,2 mm

Estação automática do Cercadinho: equipamento em pane.

Estação automática do Santo Agostinho: 327,8 mm



Ministério da Agricultura,  
Pecuária e Abastecimento



**INSTITUTO NACIONAL DE METEOROLOGIA – INMET**  
**DIVISÃO DE APOIO METEOROLÓGICO – INMET SFA / MG**

**Nossas Redes Sociais e Aplicativo:**

**Instagram:** @inmet.official

**Facebook:** INMETBRb

**X:** @inmet\_

**Youtube:** INMET

**LinkedIn:** /company/inmetbr