

## Boletim do Tempo



Nesta quarta-feira, a ZCAS (Zona de Convergência do Atlântico Sul) mantém praticamente todo o estado com muita nebulosidade e chuvas praticamente contínuas. Entretanto, espera-se redução das chuvas no Sul e Campo das Vertentes. Já no Triângulo Mineiro, momentos de mormaço ou abertura de sol favorecem a ocorrência das típicas pancadas de verão. O sistema tende a atuar sobre o estado até o fim de semana, contudo, deve provocar chuvas em praticamente todas as regiões mineiras até a quinta-feira. A partir de sexta-feira, a área de atuação da ZCAS deve compreender uma faixa central do estado, do Noroeste em direção à Zona da Mata.

Contato com o INMET em Belo Horizonte através do e-mail: [sepre.mg@inmet.gov.br](mailto:sepre.mg@inmet.gov.br), 9,7 telefone (31) 2102-6265 ou diretamente com a sede em Brasília (61) 2102-4700.

Divisão de Apoio Meteorológico - INMET SFA/MG - Av. Raja Gabaglia, 245 - Bairro Cidade Jardim - CEP 30380- 103 Belo Horizonte/MG.  
Obs.: A previsão no site do INMET é resultado direto de modelo numérico de previsão do tempo, portanto pode haver pequenas divergências nas temperaturas previstas divulgadas neste arquivo com os valores do site.

## AVISOS METEOROLÓGICOS

**Aviso 1:** As condições atmosféricas são favoráveis para ocorrência de chuvas intensas, de 30 a 60 mm/h ou de 50 a 100 mm/dia, com rajadas de ventos ocasionais, acima de 60 km/h, no Noroeste, Norte, Jequitinhonha, Mucuri, Rio Doce, Zona da Mata, Metropolitana e Central Mineira, no dia 21/01/2026.

**Aviso2:** As condições atmosféricas são favoráveis para ocorrência de chuvas intensas, de 20 a 30 mm/h ou até 50 mm/dia, com rajadas de ventos ocasionais, entre 40 e 60 km/h, nas demais regiões mineiras no dia 21/01/2026.

OBS: O volume de chuva acumulada no Rio Doce pode se aproximar ou ultrapassar 100 mm nas próximas 24 horas.











# INSTITUTO NACIONAL DE METEOROLOGIA – INMET DIVISÃO DE APOIO METEOROLÓGICO – INMET SFA / MG

Maiores informações acessar o endereço: <http://portal.inmet.gov.br>

## PREVISÃO DO TEMPO PARA O ESTADO DE MINAS GERAIS

Tempo em Minas Gerais	Temperatura		Vento	
	Min.	Max.	Direção	Intensidade
Céu encoberto com pancadas de chuva no Noroeste, Norte, Jequitinhonha, Rio Doce, Mucuri, Zona da Mata, Metropolitana e Central Mineira. Céu nublado a parcialmente nublado com pancadas de chuva e trovoadas isoladas no Triângulo Mineiro/Alto Paranaíba. Demais regiões, céu nublado com chuva.	11/13 Estável	30/32 Ligeira Elevação	Noroeste Sudeste	Fraco/ Moderado

## PREVISÃO DO TEMPO PARA AS MESORREGIÕES DE MINAS GERAIS

Região	Tempo	Temperatura		Vento	
 Metropolitana	Céu encoberto com pancadas de chuva.	16/18 Estável	22/24 Estável	Sudeste	Fraco/ Moderado
 Noroeste	Céu encoberto com pancadas de chuva.	17/19 Estável	26/28 Estável	Noroeste Sudeste	Fraco/ Moderado
 Norte	Céu encoberto com pancadas de chuva.	19/21 Estável	26/28 Ligeiro Declínio	Noroeste Leste	Fraco/ Moderado
 Jequitinhonha	Céu encoberto com pancadas de chuva.	15/16 Estável	26/28 Ligeiro Declínio	Noroeste Leste	Fraco/ Moderado
 Rio Doce e Mucuri	Céu encoberto com pancadas de chuva.	19/21 Estável	24/26 Declínio	Noroeste Sudeste	Fraco/ Moderado
 Zona da Mata	Céu encoberto com pancadas de chuva.	15/17 Ligeiro Declínio	23/25 Estável	Sudoeste Sudeste	Fraco/ Moderado
 Sul / Sudoeste/ C. das Vertentes	Céu nublado com chuva.	11/13 Estável	26/28 Estável	Sudeste Leste	Fraco/ Moderado
 Oeste	Céu nublado com chuva.	18/20 Estável	25/27 Estável	Sudeste Leste	Fraco/ Moderado
 Triângulo/ Alto Paranaíba	Céu nublado a parcialmente nublado com pancadas de chuva e trovoadas isoladas.	18/20 Estável	30/32 Ligeira Elevação	Sudeste Leste	Fraco/ Moderado
 Central Mineira	Céu encoberto com pancadas de chuva.	18/20 Estável	24/26 Estável	Sudeste	Fraco/ Moderado

# INSTITUTO NACIONAL DE METEOROLOGIA – INMET DIVISÃO DE APOIO METEOROLÓGICO – INMET SFA / MG

Localidades	Tempo	Temperaturas Previstas 21/01		Temperaturas Ocorridas 20/01	
		Mín	Màx	Mín	Màx
Belo Horizonte (Pampulha)	Céu encoberto com chuva.	18/20	20/22	18,9	21,8
Belo Horizonte (Santo Agostinho)	Céu encoberto com chuva.	18/20	20/22	19,2	23,9
Belo Horizonte (Cercadinho)	Céu encoberto com chuva.	16/18	18/20	17,6	20,8
BambuÍ	Céu nublado com chuva.	18/20	25/27	18,7	27,1
Três Marias	Céu encoberto com chuva.	17/19	23/25	18,1	24,2
Governador Valadares	Céu encoberto com chuva.	22/24	24/26	21,7	28,2
Diamantina	Céu encoberto com chuva.	15/17	17/19	15,7	19,2
UnaÍ	Céu encoberto com chuva.	20/22	24/26	19,8	28,2
Januária	Céu encoberto com chuva.	21/23	24/26	20,5	25,9
Montes Claros	Céu encoberto com chuva.	19/21	21/23	19,3	22,0
Uberlândia	Céu nublado a parcialmente nublado com pancadas de chuva e trovoadas isoladas.	20/22	28/30	19,7	28,8
Viçosa	Céu encoberto com chuva.	17/19	20/22	19,3	22,8
Juiz de Fora	Céu encoberto com chuva.	15/17	17/19	16,9	21,6
São João Del Rei	Céu nublado com chuva.	16/18	23/25	18,1	23,1
Barbacena	Céu nublado com chuva.	14/16	20/22	16,6	20,5
Passos	Céu nublado com chuva.	18/20	26/28	18,3	26,2
Monte Verde	Céu nublado com chuva.	11/13	16/18	11,8	15,8

CONDIÇÕES METEOROLÓGICAS REGISTRADAS HOJE NA CAPITAL E INTERIOR DE MG						
	Temperatura Mínima (°C)		Temperatura Máxima (°C)		Umidade Relativa 15:00 (%)	
Capital	17,6	Cercadinho	23,9	Santo Agostinho	78	Cercadinho
Interior	11,8	Monte Verde	29,9	Conceição das Alagoas	52	Araxá



**INSTITUTO NACIONAL DE METEOROLOGIA – INMET**  
**DIVISÃO DE APOIO METEOROLÓGICO – INMET SFA / MG**

**PREVISÃO DO TEMPO PARA 48, 72 e 96 HORAS**

**Previsão para o dia: 22/01**

**Minas Gerais:** Céu encoberto com chuva no Noroeste, Norte, Jequitinhonha, Mucuri, Rio Doce, Zona da Mata, Metropolitana e Central Mineira. Céu nublado a parcialmente nublado com pancadas de chuva e trovoadas isoladas no Oeste, Sul/Sudoeste e Campo das Vertentes. Demais regiões, céu parcialmente nublado com pancadas de chuva e trovoadas isoladas. **Temperatura: Ligeira elevação. Máxima: 32°C / Estável. Mínima: 12°C.**

**Belo Horizonte:** Céu encoberto com pancadas de chuva. **Temperatura: Estável. Máxima: 22°C / Estável. Mínima: 16°C.**

**Previsão para o dia: 23/01**

**Minas Gerais:** Céu encoberto com chuva no Noroeste, Rio Doce, Mucuri, Metropolitana, Central Mineira e Zona da Mata. Céu encoberto a nublado com pancadas de chuva no Norte e Jequitinhonha. Demais regiões, céu parcialmente nublado com pancadas de chuva e trovoadas isoladas. **Temperatura: Estável. Máxima: 32°C / Estável. Mínima: 13°C.**

**Belo Horizonte:** Céu encoberto com chuva. **Temperatura: Estável. Máxima: 22°C / Estável. Mínima: 17°C.**

**Previsão para o dia: 24/01**

**Minas Gerais:** Céu encoberto a nublado com pancadas de chuva no Noroeste, Central Mineira, Metropolitana e Zona da Mata. Céu nublado a parcialmente nublado com pancadas de chuva e trovoadas isoladas no Norte, Jequitinhonha, Mucuri e Rio Doce. Demais regiões, céu parcialmente nublado com possibilidade de chuva isolada. **Temperatura: Estável. Máxima: 32°C/ Estável. Mínima: 13°C.**

**Belo Horizonte:** Céu encoberto a nublado com pancadas de chuva. **Temperatura: Estável. Máxima: 22°C / Estável. Mínima: 17°C.**

**OBSERVAÇÃO:**

A estação convencional do Santo Agostinho (estação de referência da capital mineira) registrou entre o dia 01 e o dia 20/01/2026 179,5mm, valor referente a aproximadamente 54% da média histórica de janeiro que é de 330,9 mm.

Considerando as estações automáticas situadas na capital tem-se:

Estação automática da Pampulha: 215,0 mm

Estação automática do Cercadinho: equipamento em pane.

Estação automática do Santo Agostinho: 185,4 mm



**INSTITUTO NACIONAL DE METEOROLOGIA – INMET**  
**DIVISÃO DE APOIO METEOROLÓGICO – INMET SFA / MG**

**Nossas Redes Sociais e Aplicativo:**

**Instagram:** @inmet.official

**Facebook:** INMETBRb

**X:** @inmet\_

**Youtube:** INMET

**LinkedIn:** /company/inmetbr