

Boletim do Tempo



Fim de semana com tempo instável no centro-sul e oeste de Minas Gerais. O canal de umidade que atua sobre as regiões Centro-Oeste e Sudeste, desde o início da semana, ganha reforço ao se acoplar a um segundo canal de umidade que avança do sul para o Brasil central intensificando as instabilidades, inicialmente no centro-sul e oeste do estado. No domingo, uma frente fria avança sobre o sul do país e deve se acoplar a este canal de umidade a partir da próxima segunda-feira, dando início ao segundo episódio da ZCAS (Zona de Convergência do Atlântico Sul) de 2026, trazendo chuva para todo o estado. A ZCAS tende a se posicionar sobre o centro-norte mineiro provocando volumes acentuados de chuva no decorrer da próxima semana.

Matéria no portal do INMET sobre o fim de semana:

<https://portal.inmet.gov.br/noticias/sistemas-frontais-provocam-chuvas-intensas-e-ventos-fortes-no-sul-e-sudeste-neste-fim-de-semana>

Contato com o INMET em Belo Horizonte através do e-mail: sepre.mg@inmet.gov.br, 9,7 telefone (31) 2102-6265 ou diretamente com a sede em Brasília (61) 2102-4700.











Divisão de Apoio Meteorológico - INMET SFA/MG - Av. Raja Gabaglia, 245 - Bairro Cidade Jardim - CEP 30380- 103 Belo Horizonte/MG.
Obs.: A previsão no site do INMET é resultado direto de modelo numérico de previsão do tempo, portanto pode haver pequenas divergências nas temperaturas previstas divulgadas neste arquivo com os valores do site.

AVISOS METEOROLÓGICOS

Aviso 1: As condições atmosféricas são favoráveis para ocorrência de chuvas intensas, de 20 a 30 mm/h ou até 50 mm/dia, com rajadas de ventos ocasionais, entre 40 e 60 km/h, e possibilidade de precipitação de granizo, no Triângulo Mineiro/Alto Paranaíba, Oeste, Sul/Sudoeste e Campo das Vertentes, entre tarde e noite do dia 17/01/2026.

Maiores informações acessar o endereço: <http://portal.inmet.gov.br>

INSTITUTO NACIONAL DE METEOROLOGIA – INMET DIVISÃO DE APOIO METEOROLÓGICO – INMET SFA / MG

PREVISÃO DO TEMPO PARA O ESTADO DE MINAS GERAIS				
Tempo em Minas Gerais		Temperatura		Vento
		Min.	Max.	Direção Intensidade
Céu parcialmente nublado com pancadas de chuva e trovoadas isoladas no Triângulo Mineiro/Alto Paranaíba, Oeste, Sul/Sudoeste e Campo das Vertentes e Zona da Mata. Céu parcialmente nublado com possibilidade de chuva isolada no Jequitinhonha, Mucuri e Rio Doce. Demais regiões, céu claro a parcialmente nublado. Pancadas de chuva e trovoadas isoladas na Metropolitana.		14/16 Estável	34/36 Estável	Nordeste Leste Noroeste Fraco/ Moderado
PREVISÃO DO TEMPO PARA AS MESORREGIÕES DE MINAS GERAIS				
Região	Tempo	Temperatura		Vento
 Metropolitana	Céu claro a parcialmente nublado com pancadas de chuva e trovoadas isoladas.	16/18 Estável	28/30 Ligeiro Declínio	Nordeste Fraco/ Moderado
 Noroeste	Céu claro a parcialmente nublado.	18/20 Estável	32/34 Estável	Nordeste Leste Fraco/ Moderado
 Norte	Céu claro a parcialmente nublado.	14/16 Estável	34/36 Estável	Nordeste Leste Fraco/ Moderado
 Jequitinhonha	Céu parcialmente nublado com possibilidade de chuva isolada.	15/17 Estável	32/34 Estável	Nordeste Leste Fraco/ Moderado
 Rio Doce e Mucuri	Céu parcialmente nublado com possibilidade de chuva isolada.	18/20 Estável	31/33 Estável	Nordeste Leste Fraco/ Moderado
 Zona da Mata	Céu parcialmente nublado com pancadas de chuva e trovoadas isoladas.	17/19 Estável	31/33 Estável	Norte Nordeste Fraco/ Moderado
 Sul / Sudoeste/ C. das Vertentes	Céu parcialmente nublado com pancadas de chuva e trovoadas isoladas.	14/16 Estável	28/30 Estável	Norte Noroeste Fraco/ Moderado c/rajadas
 Oeste	Céu parcialmente nublado com pancadas de chuva e trovoadas isoladas.	17/19 Estável	28/30 Ligeiro Declínio	Norte Noroeste Fraco/ Moderado c/rajadas
 Triângulo/ Alto Paranaíba	Céu parcialmente nublado com pancadas de chuva e trovoadas isoladas.	17/19 Estável	32/34 Estável	Nordeste Noroeste Fraco/ Moderado c/rajadas
 Central Mineira	Céu claro a parcialmente nublado.	18/20 Estável	30/32 Estável	Norte Nordeste Fraco/ Moderado

INSTITUTO NACIONAL DE METEOROLOGIA – INMET
DIVISÃO DE APOIO METEOROLÓGICO – INMET SFA / MG

Localidades	Tempo	Temperaturas Previstas 17/01		Temperaturas Ocorridas 16/01	
		Mín	Máx	Mín	Máx
Belo Horizonte (Pampulha)	Céu claro a parcialmente nublado com pancadas de chuva e trovoadas isoladas.	19/21	26/28	19,2	29,7
Belo Horizonte (Santo Agostinho)	Céu claro a parcialmente nublado com pancadas de chuva e trovoadas isoladas.	20/22	26/28	20,4	29,4
Belo Horizonte (Cercadinho)	Céu claro a parcialmente nublado com pancadas de chuva e trovoadas isoladas.	16/18	25/27	16,6	29,7
BambuÍ	Céu parcialmente nublado com pancadas de chuva e trovoadas isoladas.	17/19	26/30	17,1	30,5
Três Marias	Céu claro a parcialmente nublado.	18/20	29/31	17,8	29,7
Governador Valadares	Céu parcialmente nublado com possibilidade de chuva isolada.	20/22	30/32	19,8	31,4
Diamantina	Céu parcialmente nublado com possibilidade de chuva isolada.	15/17	24/26	15,3	26,5
Unai	Céu claro a parcialmente nublado.	18/20	31/33	18,4	33,6
Januária	Céu claro a parcialmente nublado.	19/21	32/34	19,4	31,1
Montes Claros	Céu claro a parcialmente nublado.	18/20	28/30	18,4	31,8
Uberlândia	Céu parcialmente nublado com pancadas de chuva e trovoadas isoladas.	21/23	29/31	20,3	30,2
Viçosa	Céu parcialmente nublado com pancadas de chuva e trovoadas isoladas.	18/20	26/28	17,4	29,3
Juiz de Fora	Céu parcialmente nublado com pancadas de chuva e trovoadas isoladas.	18/20	26/28	17,9	29,1
São João Del Rei	Céu parcialmente nublado com pancadas de chuva e trovoadas isoladas.	17/19	26/28	16,5	27,8
Barbacena	Céu parcialmente nublado com pancadas de chuva e trovoadas isoladas.	17/19	24/26	16,9	26,7
Passos	Céu parcialmente nublado com pancadas de chuva e trovoadas isoladas.	19/21	28/30	18,9	30,7
Monte Verde	Céu parcialmente nublado com pancadas de chuva e trovoadas isoladas.	14/16	20/22	14,5	24,4

CONDIÇÕES METEOROLÓGICAS REGISTRADAS HOJE NA CAPITAL E INTERIOR DE MG						
	Temperatura Mínima (°C)		Temperatura Máxima (°C)		Umidade Relativa 15:00 (%)	
Capital	16,6	Cercadinho	29,7	Pampulha/Cercadinho	36	Pampulha
Interior	13,9	Maria da Fé	33,8	Coronel Pacheco	25	Pirapora



INSTITUTO NACIONAL DE METEOROLOGIA – INMET
DIVISÃO DE APOIO METEOROLÓGICO – INMET SFA / MG

PREVISÃO DO TEMPO PARA 48, 72 e 96 HORAS

Previsão para o dia: 17/01

Minas Gerais: Céu parcialmente nublado com pancadas de chuva e trovoadas isoladas no Triângulo Mineiro/Alto Paranaíba, Oeste, Sul/Sudoeste, Campo das Vertentes, Zona da Mata e Metropolitana. Demais regiões, céu parcialmente nublado com possibilidade de chuva isolada. **Temperatura: Estável. Máxima: 36°C / Estável. Mínima: 15°C.**

Belo Horizonte: Céu parcialmente nublado com pancadas de chuva e trovoadas isoladas. **Temperatura: Estável. Máxima: 30°C / Estável. Mínima: 17°C.**

Previsão para o dia: 18/01

Minas Gerais: Céu parcialmente nublado a nublado com pancadas de chuva e trovoadas isoladas no Triângulo Mineiro/Alto Paranaíba, Oeste, Sul/Sudoeste e Campo das Vertentes. Demais regiões, céu parcialmente nublado com pancadas de chuva e trovoadas isoladas. **Temperatura: Estável. Máxima: 36°C / Estável. Mínima: 15°C.**

Belo Horizonte: Céu parcialmente nublado com pancadas de chuva e trovoadas isoladas. **Temperatura: Ligeiro declínio. Máxima: 28°C / Estável. Mínima: 17°C.**

Previsão para o dia: 19/01

Minas Gerais: Céu nublado com pancadas de chuva e trovoadas isoladas no Triângulo Mineiro/Alto Paranaíba, Oeste, Sul/Sudoeste e Campo das Vertentes. Demais regiões, céu parcialmente nublado a nublado com pancadas de chuva e trovoadas isoladas. **Temperatura: Estável. Máxima: 36°C / Estável. Mínima: 15°C.**

Belo Horizonte: Céu parcialmente nublado a nublado com pancadas de chuva e trovoadas isoladas. **Temperatura: Ligeiro declínio. Máxima: 26°C / Estável. Mínima: 17°C.**

OBSERVAÇÃO:

A estação convencional do Santo Agostinho (estação de referência da capital mineira) registrou entre o dia 01 e o dia 15/01/2026 152,5mm, valor referente a aproximadamente 46% da média histórica de janeiro que é de 330,9 mm.

Considerando as estações automáticas situadas na capital tem-se:

Estação automática da Pampulha: 127,8 mm

Estação automática do Cercadinho: equipamento em pane.

Estação automática do Santo Agostinho: 152,0 mm



Ministério da Agricultura,
Pecuária e Abastecimento



INSTITUTO NACIONAL DE METEOROLOGIA – INMET
DIVISÃO DE APOIO METEOROLÓGICO – INMET SFA / MG

Nossas Redes Sociais e Aplicativo:

Instagram: @inmet.official

Facebook: INMETBRb

X: @inmet_

Youtube: INMET

LinkedIn: /company/inmetbr