

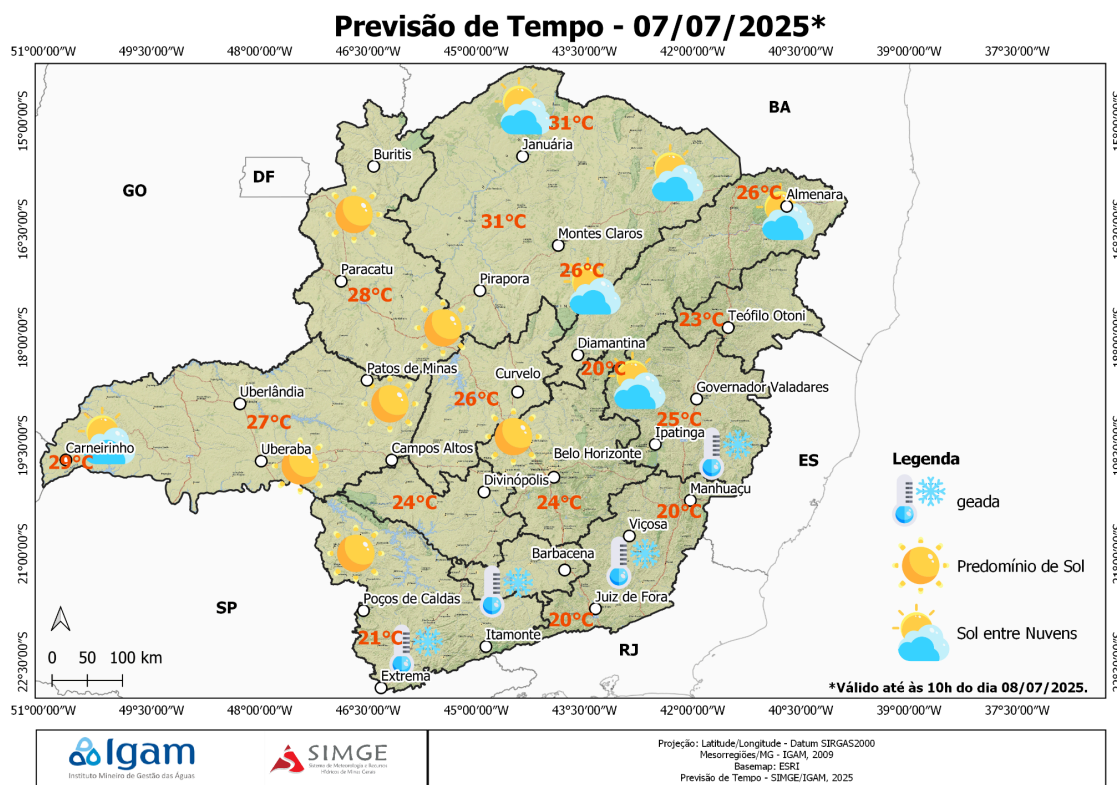
PREVISÕES E AVISOS METEOROLÓGICOS

07 de julho de 2025

válida até às 10:00hrs LT do dia 08/07.

A semana inicia com manutenção do tempo estável, sem chuvas, e com condições favoráveis a tempo seco, temperaturas baixas e formação de geada. Esse padrão deverá se manter ao longo da semana. O céu fica limpo na metade leste do estado e com Sol entre nuvens na porção oeste. As temperaturas máximas serão amenas, variando entre 20°C e 26°C, entre o Sul de Minas, Zona da Mata, Metropolitana ao norte do Vale do Jequitinhonha. Na porção leste do estado, as máximas estarão mais aquecidas, com valores entre 26°C e 31°C. Tempo seco é esperado em ampla área do território mineiro, devendo ser registrado valores mínimos de Umidade Relativa do Ar, entre 20 e 30% no leste do estado e entre 40% e 60% na porção oeste. Ao longo da próxima madrugada e nas primeiras horas da manhã de terça-feira, geada é prevista em áreas do leste do Sul de Minas ao sul do Vale do Rio Doce.

Em Belo Horizonte, o tempo será estável, com céu claro pela manhã e ligeiro aumento da nebulosidade, à tarde. Previsão de máximas na casa dos 24°C, com umidade relativa do ar oscilando de 30% a 35%.



OBS: Localização aproximada, para termos de referência, das cidades: Almenara, Barbacena, Buritis, Belo Horizonte, Campos Altos, Carneirinho, Curvelo, Diamantina, Divinópolis, Extrema, Governador Valadares, Ipatinga,

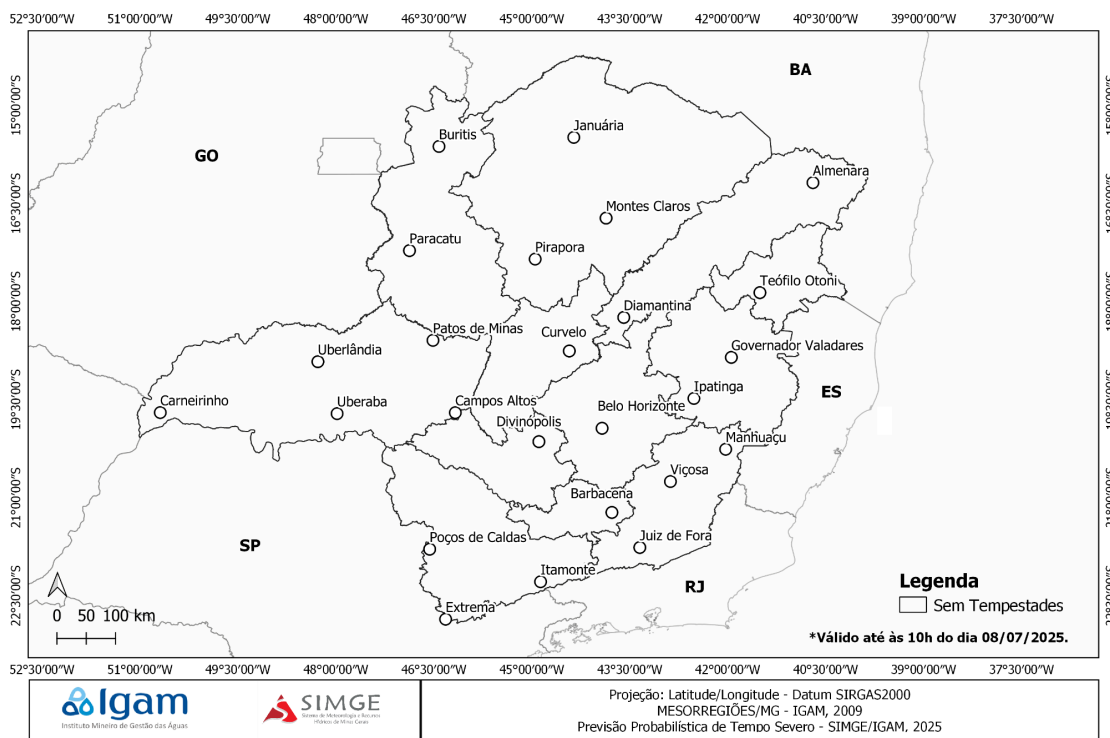
Itamonte, Januária, Juiz de Fora, Manhuaçu, Montes Claros, Paracatu, Patos de Minas, Pirapora, Poços de Caldas, Teófilo Otoni, Uberaba, Uberlândia e Viçosa.

PREVISÃO DE TEMPO SEVERO

A forte subsidência decorrente da atuação de centros de alta pressão atmosférica, aliado a massa de ar seco, inibem a formação de nuvens de tempestades sobre Minas Gerais.

[Entenda mais a metodologia empregada.](#)

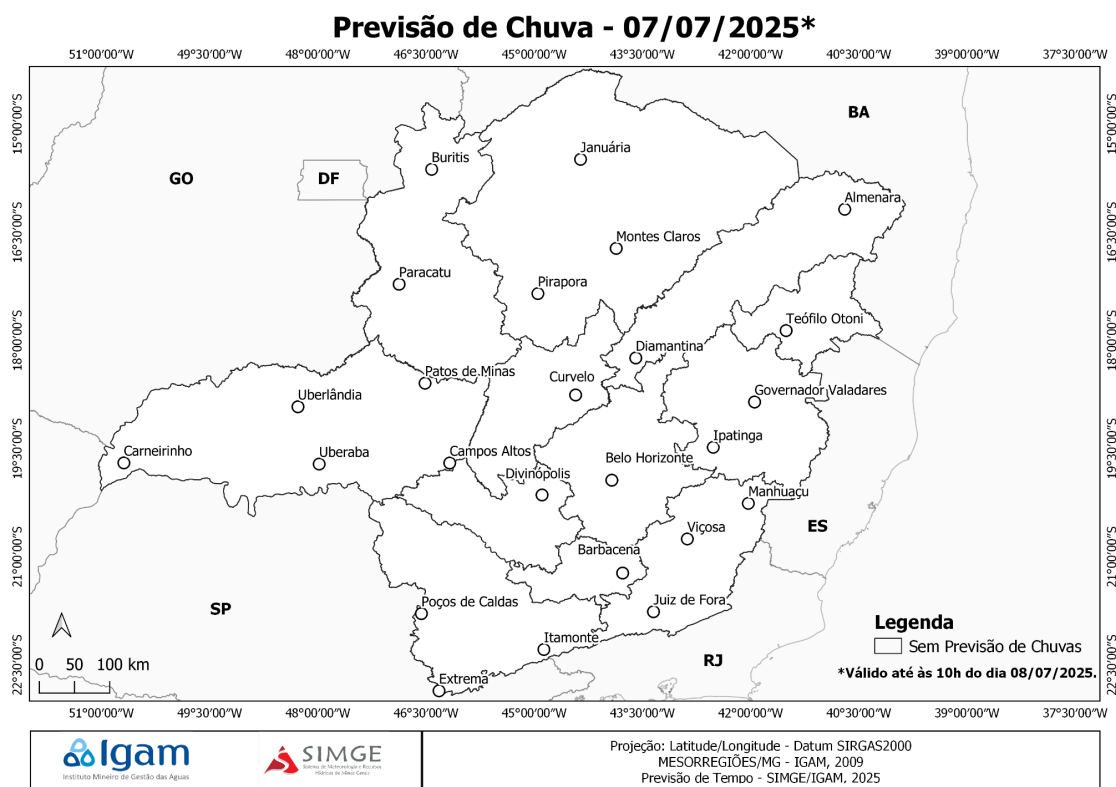
Previsão Probabilística de Tempo Severo - 07/07/2025*



OBS: As probabilidades no mapa são interpretadas da seguinte forma: a probabilidade que uma pessoa tem, em um determinado ponto, para observar evento de Tempo Severo num raio de 40 km de distância dela. **OBS1:** Localização aproximada, para termos de referência, das cidades: Almenara, Barbacena, Buritis, Belo Horizonte, Campos Altos, Carneirinho, Curvelo, Diamantina, Divinópolis, Extrema, Governador Valadares, Ipatinga, Itamonte, Januária, Juiz de Fora, Manhuaçu, Montes Claros, Paracatu, Patos de Minas, Pirapora, Poços de Caldas, Teófilo Otoni, Uberaba, Uberlândia e Viçosa.

AVISO DE CHUVA

Não há previsão de chuvas ao longo do período.

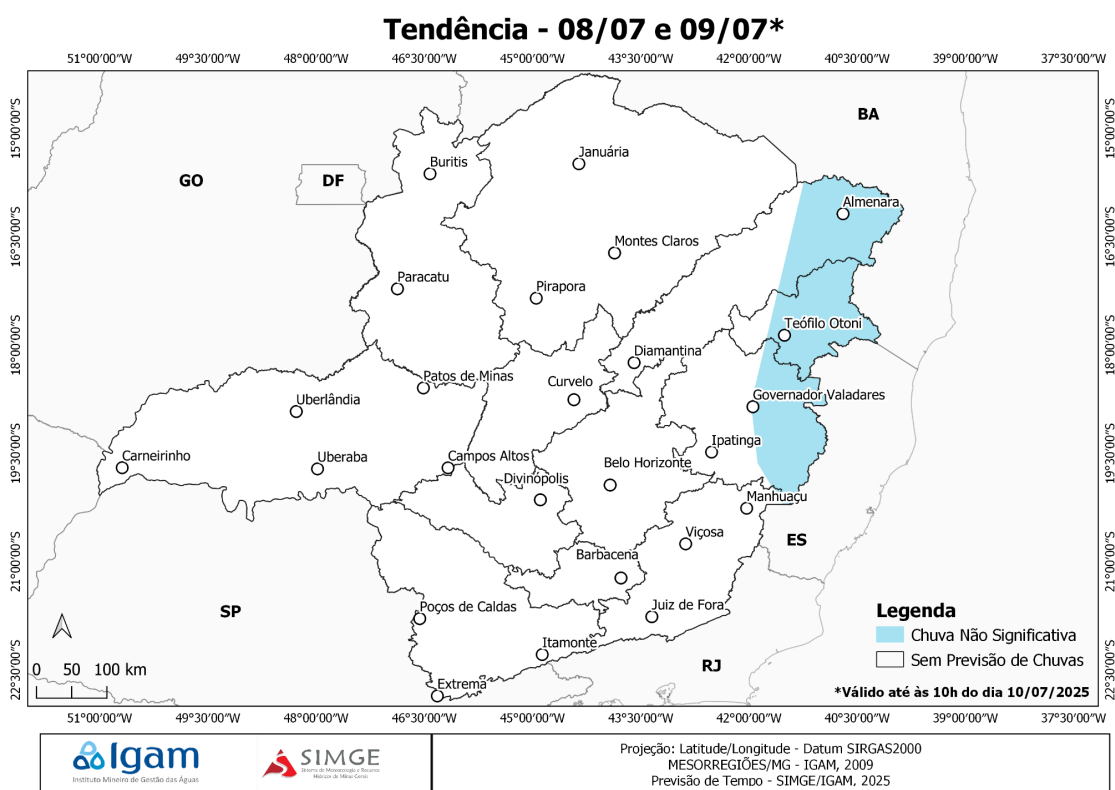


OBS: Localização aproximada, para termos de referência, das cidades: Almenara, Barbacena, Buritis, Belo Horizonte, Campos Altos, Carneirinho, Curvelo, Diamantina, Divinópolis, Extrema, Governador Valadares, Ipatinga, Itamonte, Januária, Juiz de Fora, Manhuaçu, Montes Claros, Paracatu, Patos de Minas, Pirapora, Poços de Caldas, Teófilo Otoni, Uberaba, Uberlândia e Viçosa.

TENDÊNCIA – 08/07 e 09/07

válida até às 10:00hrs LT do dia 10/07/2025.

Previsão de chuva no nordeste do estado no período em questão, devido a atuação de cavados na costa sul da Bahia. **Favor acompanhar as próximas atualizações da previsão de tempo.**



OBS: Localização aproximada, para termos de referência, das cidades: Almenara, Barbacena, Buritis, Belo Horizonte, Campos Altos, Carneirinho, Curvelo, Diamantina, Divinópolis, Extrema, Governador Valadares, Ipatinga, Itamonte, Juiz de Fora, Manhuaçu, Montes Claros, Paracatu, Patos de Minas, Pirapora, Poços de Caldas, Teófilo Otoni, Uberaba, Uberlândia e Viçosa.