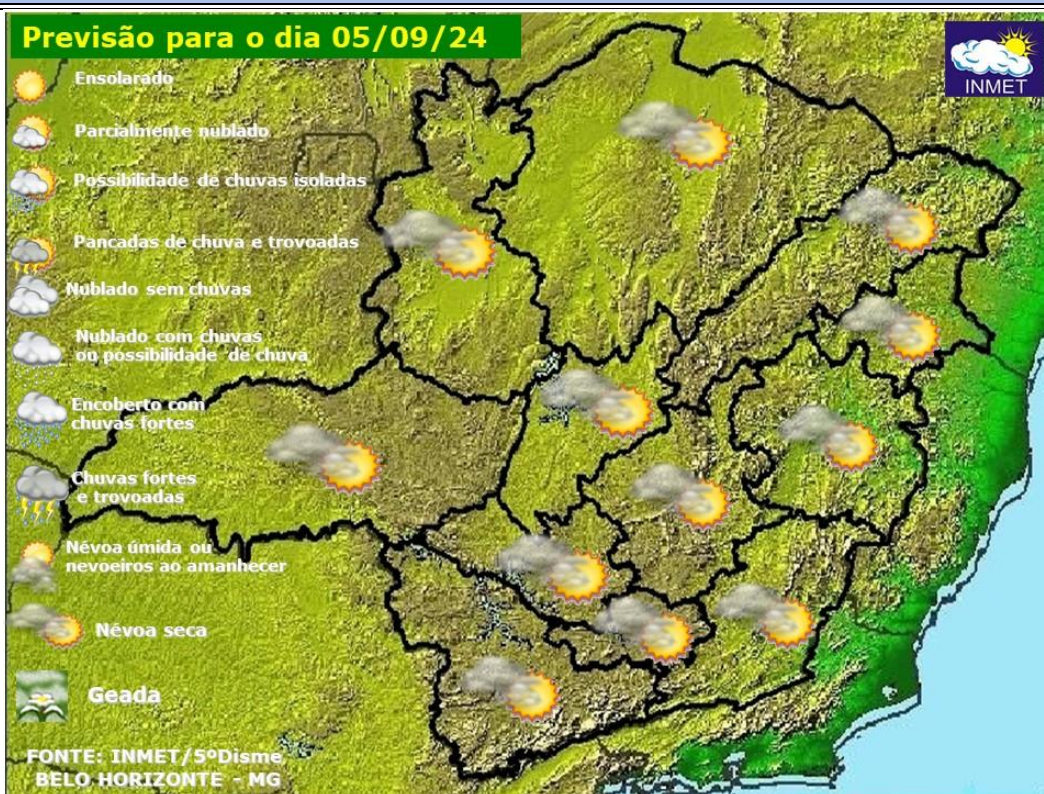


Boletim do Tempo



Nesta quinta-feira, Minas Gerais segue sob efeito da onda de calor. Embora a área tenda a reduzir, devido ao deslocamento de uma frente fria em direção às Regiões Centro-Oeste e Sudeste, o estado estará numa condição pré-frontal, mantendo as temperaturas elevadas em todas as regiões mineiras. Na sexta-feira, a intensificação do transporte de umidade do oceano para o interior do continente, tende a reduzir o calorão no centro-leste mineiro, inclusive na capital.

OBS.: contato com o INMET em Belo Horizonte somente através do e-mail: sepre.mg@inmet.gov.br, ou, diretamente com a sede em Brasília (61) 2102-4700.

Novo acesso ao 3º Distrito de Meteorologia: Av. Raja Gabaglia, 245 - Bairro Cidade Jardim - CEP 30380- 103 Belo Horizonte/MG.

Obs.: A previsão no site do INMET é resultado direto de modelo numérico de previsão do tempo, portanto pode haver pequenas divergências nas temperaturas previstas divulgadas neste arquivo com os valores do site.

AVISOS METEOROLÓGICOS

Aviso 1: As condições meteorológicas são favoráveis aos baixos índices de umidade relativa do ar à tarde em todas as regiões mineiras, no período das 11h às 19h dos dias 02 a 06/09/2024.











Aviso 2: As condições meteorológicas são favoráveis para a ocorrência de onda de calor (temperaturas 5°C acima da média), em todo o estado de Minas Gerais entre os dias 02 e 05/09/2024.

Maiores informações acessar o endereço: <http://portal.inmet.gov.br>

PREVISÃO DO TEMPO PARA O ESTADO DE MINAS GERAIS
Tempo em Minas Gerais

	Temperatura		Ventos	
	Min.	Max	Direção	Intensidade
Céu claro com névoa seca em todo o Estado.	7/9 Estável	38/40 Estável	Nordeste Noroeste Leste	Fraco/ Moderado

PREVISÃO DO TEMPO PARA AS MESORREGIÕES DE MINAS GERAIS

Região	Tempo	Temperatura		Vento	
 Metropolitana	Céu claro com névoa seca.	13/15 Ligeira Elevação	34/36 Estável	Nordeste Noroeste	Fraco/ Moderado
 Noroeste	Céu claro com névoa seca.	14/16 Estável	37/39 Estável	Nordeste Leste	Fraco/ Moderado
 Norte	Céu claro com névoa seca.	9/11 Estável	38/40 Estável	Nordeste Leste	Fraco/ Moderado
 Jequitinhonha	Céu claro com névoa seca.	13/15 Estável	34/36 Estável	Nordeste Leste	Fraco/ Moderado
 Rio Doce e Mucuri	Céu claro com névoa seca.	15/17 Estável	34/36 Estável	Nordeste	Fraco/ Moderado
 Zona da Mata	Céu claro com névoa seca.	13/15 Estável	36/38 Estável	Norte Nordeste	Fraco/ Moderado
 Sul / Sudoeste/ C. das Vertentes	Céu claro com névoa seca.	7/9 Estável	34/36 Estável	Nordeste Noroeste	Fraco/ Moderado
 Oeste	Céu claro com névoa seca.	15/17 Estável	35/37 Estável	Nordeste Noroeste	Fraco/ Moderado
 Triângulo/ Alto Paranaíba	Céu claro com névoa seca.	11/13 Estável	38/40 Estável	Norte Noroeste	Fraco/ Moderado
 Central Mineira	Céu claro com névoa seca.	16/18 Ligeira Elevação	35/37 Estável	Norte Noroeste	Fraco/ Moderado

Localidades	Tempo	Temperaturas Previstas 05/09		Temperaturas Ocorridas 04/09	
		Mín	Màx	Mín	Màx
Belo Horizonte (Pampulha)	Céu claro com névoa seca.	17/19	33/35	17,6	s/d
Belo Horizonte (Santo Agostinho)	Céu claro com névoa seca.	19/18	33/35	19,2	33,4
Belo Horizonte (Cercadinho)	Céu claro com névoa seca.	20/22	30/32	20,0	32,9
Divinópolis	Céu claro com névoa seca.	18/20	34/36	16,7	34,7
Dores do Indaiá	Céu claro com névoa seca.	18/20	34/36	16,7	35,2
Governador Valadares	Céu claro com névoa seca.	17/19	33/35	17,5	34,1
Diamantina	Céu claro com névoa seca.	17/19	28/30	17,2	29,4
Unai	Céu claro com névoa seca.	14/16	37/39	13,3	38,8
São Romão	Céu claro com névoa seca.	12/14	38/40	11,4	39,4
Montes Claros	Céu claro com névoa seca.	17/19	35/37	16,2	35,9
Uberlândia	Céu claro com névoa seca.	20/22	34/36	20,5	35,9
Viçosa	Céu claro com névoa seca.	16/18	32/34	15,1	33,8
Juiz de Fora	Céu claro com névoa seca.	18/20	29/31	17,0	29,5
São João Del Rei	Céu claro com névoa seca.	13/15	32/34	13,4	33,7
Barbacena	Céu claro com névoa seca.	15/17	19/31	15,0	29,3
Varginha	Céu claro com névoa seca.	16/18	32/34	15,2	33,1
Monte Verde	Céu claro com névoa seca.	9/11	25/27	8,2	26,7

CONDIÇÕES METEOROLÓGICAS REGISTRADAS NA CAPITAL E INTERIOR

	Temperatura Mínima (°C)		Temperatura Máxima (°C)		Umidade Relativa 15:00 (%)	
Capital	17,6	Pampulha	33,4	Santo Agostinho	16	Cercadinho
Interior	7,6	Maria da Fé	39,4	São Romão / Arinos	7	Monte Verde Campina Verde

REVISÃO DO TEMPO PARA 48,72 e 96 HORAS

Previsão para o dia: 06/09

Minas Gerais: Céu Claro a parcialmente nublado no Jequitinhonha, Mucuri, Rio Doce, Zona da Mata e Metropolitana. Demais regiões, céu claro com névoa seca.

Temperatura: Estável. Máxima: 40°C / Ligeiro declínio. Mínima: 5°C.

Belo Horizonte. Céu claro com névoa seca. **Temperatura:** Declínio. Máxima: 30°C /Estável. Mínima: 18°C.

Previsão para o dia: 07/09

Minas Gerais: Céu Claro a parcialmente nublado no Jequitinhonha, Mucuri, Rio Doce, Zona da Mata e Metropolitana. Demais regiões, céu claro com névoa seca.

Temperatura: Ligeiro declínio. Máxima: 38°C /Ligeiro declínio. Mínima: 6 °C.

Belo Horizonte. Céu claro a parcialmente nublado. **Temperatura:** Declínio. Máxima: 31°C / Estável. Mínima: 17°C.

Previsão para o dia: 08/09

Minas Gerais: Céu Claro a parcialmente nublado no Jequitinhonha, Mucuri e Rio Doce. Demais regiões, céu claro com névoa seca.

Temperatura: Estável. Máxima: 38°C / Estável. Mínima: 7°C.

Belo Horizonte. Céu claro com névoa seca. **Temperatura:** Estável. Máxima: 32°C / Estável. Mínima: 16°C.

OBSERVAÇÃO:

Belo Horizonte registrou a última chuva no dia 19/04/2024, portanto, até hoje (03/09/2024) contabiliza 138 dias consecutivos sem chuva.

A maior temperatura registrada em Belo Horizonte em 2024, até o momento, foi 35,4°C no dia 03/09/2024 e no estado de Minas Gerais foi 43,3°C em Chapada Gaúcha no dia 20/07/2024.

Maiores intervalos de dias consecutivos sem chuva em Belo Horizonte desde 1961 até o presente (considerando do dia de hoje 04/09/2024):

Ano	Número de dias consecutivos sem chuva	Ano	Número de dias consecutivos sem chuva
1963	198	2019	113
2024	138	2003	111
1991	117	2010	110
1988	116	2017	107
2011	115		

Resumo do mês de agosto:

Agosto iniciou sob forte fluxo de umidade do oceano para o interior do continente, levando a ocorrência de chuva fraca na faixa Leste do estado. Chuvas isoladas e passageiras também foram observadas no Sul e Zona da Mata, devido à passagem de uma frente fria por volta do dia 09. Sem chuva nas demais regiões mineiras. Em relação as temperaturas, houve um forte episódio frio no centro-sul e oeste mineiro, seguido de uma onda de calor, atingindo os mesmos setores do estado. A primeira massa de ar frio e seco, deste inverno, atuou entre os dias 10 e 15. Houve geada generalizada no Sul, Oeste e Triângulo Mineiro/Alto Paranaíba entre os dias 10 e 13. Por outro lado, uma onda de calor atuou entre dias



16 e 23, mantendo as temperaturas muito elevadas não apenas nestes setores, mas em todo o estado. Nos últimos dias do mês, houve intensificação do fluxo de umidade, amenizando o calor e o tempo seco no centro-leste mineiro. Já na região serrana do sul do estado, houve formação de geada nos dias 26 a 28, devido à forte perda radiativa nas primeiras horas do dia.

Características do mês de setembro:

Setembro ainda é um mês seco em Minas Gerais, normalmente, as primeiras pancadas de chuva ocorrem na segunda quinzena, sinalizando o declínio da estação seca no estado. Historicamente, as maiores temperaturas do ano são observadas entre o fim do inverno e o início da primavera (fim de setembro e início de outubro).

Nossas Redes Sociais e Aplicativo:

Instagram: @inmet.official

Youtube: INMET

Twitter: @inmet_

Facebook: INMETBR

LinkedIn:/company/inmetbr

Tiktok: @inmetoficial