

Boletim do Tempo



Sexta-feira com variação de nebulosidade em Minas Gerais. A persistência do transporte de umidade do oceano para o interior do continente mantém condições favoráveis para ocorrência de chuvisco ou chuva fraca no Jequitinhonha e para formação de nevoeiro na faixa leste mineira. No restante do estado, variação de nebulosidade e umidade acima de 30%, à tarde, exceto no Triângulo Mineiro, onde prevalece o tempo seco.

OBS.: contato com o INMET em Belo Horizonte somente através do e-mail: sepre.mg@inmet.gov.br, ou, diretamente com a sede em Brasília (61) 2102-4700.

Novo acesso ao 3º Distrito de Meteorologia: Av. Raja Gabaglia, 245 - Bairro Cidade Jardim - CEP 30380- 103 Belo Horizonte/MG.

Obs.: A previsão no site do INMET é resultado direto de modelo numérico de previsão do tempo, portanto pode haver pequenas divergências nas temperaturas previstas divulgadas neste arquivo com os valores do site.

AVISOS METEOROLÓGICOS

Aviso 1: As condições meteorológicas são favoráveis aos baixos índices de umidade relativa do ar à tarde no Triângulo Mineiro/Alto Paranaíba, no período das 11h às 19h dos dias 02/08/2024.

Maiores informações acessar o endereço: <http://portal.inmet.gov.br>

PREVISÃO DO TEMPO PARA O ESTADO DE MINAS GERAIS

Tempo em Minas Gerais

Céu parcialmente nublado com possibilidade de chuvisco ou chuva fraca no Jequitinhonha. Céu parcialmente nublado com nevoeiro ou névoa úmida no Rio Doce, Mucuri e Zona da Mata. Demais regiões, céu claro a parcialmente nublado. Névoa seca no Triângulo Mineiro/Alto Paranaíba.

Temperatura

Min.

Max

Ventos

Direção

Intensidade











6/8
Estável

31/33
Estável

Leste
Sudeste
Nordeste

Fraco/
Moderado

PREVISÃO DO TEMPO PARA AS MESORREGIÕES DE MINAS GERAIS

Região	Tempo	Temperatura		Vento	
 Metropolitana	Céu claro a parcialmente nublado.	9/11 Estável	26/28 Estável	Sudeste Leste	Fraco/ Moderado
 Noroeste	Céu claro a parcialmente nublado.	13/15 Estável	29/31 Estável	Leste Nordeste	Fraco/ Moderado
 Norte	Céu claro a parcialmente nublado.	13/15 Estável	30/32 Estável	Leste	Fraco/ Moderado c/ rajadas
 Jequitinhonha	Céu parcialmente nublado com possibilidade de chuviscos ou chuva fraca e isolada.	12/14 Estável	28/30 Estável	Sudeste	Fraco/ Moderado
 Rio Doce e Mucuri	Céu parcialmente nublado com névoa úmida ou nevoeiro.	14/16 Estável	30/32 Estável	Sudeste Leste	Fraco/ Moderado
 Zona da Mata	Céu parcialmente nublado com névoa úmida ou nevoeiro.	9/11 Estável	26/28 Estável	Sudeste Leste	Fraco/ Moderado
 Sul / Sudoeste/ C. das Vertentes	Céu claro a parcialmente nublado.	6/8 Estável	26/28 Estável	Leste Nordeste	Fraco/ Moderado
 Oeste	Céu claro a parcialmente nublado.	9/11 Estável	26/28 Estável	Leste Nordeste	Fraco/ Moderado
 Triângulo/ Alto Paranaíba	Céu claro a parcialmente nublado com névoa seca.	12/14 Estável	31/33 Estável	Nordeste	Fraco/ Moderado
 Central Mineira	Céu claro a parcialmente nublado.	13/15 Estável	28/30 Estável	Leste Nordeste	Fraco/ Moderado

INSTITUTO NACIONAL DE METEOROLOGIA – INMET
3º DISME – BELO HORIZONTE

Localidades	Tempo	Temperaturas Previstas 02/08		Temperaturas Ocorridas 01/08	
		Mín	Màx	Mín	Màx
Belo Horizonte (Pampulha)	Céu claro a parcialmente nublado.	14/16	24/26	15,2	26,0
Belo Horizonte (Santo Agostinho)	Céu claro a parcialmente nublado.	16/18	23/25	16,6	24,5
Belo Horizonte (Cercadinho)	Céu claro a parcialmente nublado.	12/14	23/25	12,7	24,2
Divinópolis	Céu claro a parcialmente nublado.	10/12	25/27	10,6	27,1
Três Marias	Céu claro a parcialmente nublado.	14/16	25/27	14,1	26,4
Governador Valadares	Céu parcialmente nublado com névoa úmida ou nevoeiro.	17/19	27/29	17,4	27,5
Diamantina	Céu parcialmente nublado com possibilidade de chuvisco ou chuva fraca.	12/14	20/22	12,7	20,8
Unai	Céu claro a parcialmente nublado.	18/20	29/31	17,0	31,0
São Romão	Céu claro a parcialmente nublado.	13/15	30/32	13,3	32,7
Montes Claros	Céu claro a parcialmente nublado.	16/18	25/27	16,7	27,9
Uberlândia	Céu claro a parcialmente nublado com névoa seca.	17/19	27/29	17,2	28,7
Viçosa	Céu parcialmente nublado com névoa úmida ou nevoeiro.	13/15	24/26	13,5	24,6
Juiz de Fora	Céu parcialmente nublado com névoa úmida ou nevoeiro.	11/13	20/22	13,6	20,2
São João Del Rei	Céu claro a parcialmente nublado.	9/11	23/25	11,1	24,1
Barbacena	Céu claro a parcialmente nublado.	10/12	19/21	12,0	19,1
Varginha	Céu claro a parcialmente nublado.	9/11	24/26	11,5	26,5
Monte Verde	Céu claro a parcialmente nublado.	6/8	20/22	6,8	20,9

CONDIÇÕES METEOROLÓGICAS REGISTRADAS NA CAPITAL E INTERIOR

	Temperatura Mínima (°C)		Temperatura Máxima (°C)		Umidade Relativa 15:00 (%)	
Capital	12,7	Cercadinho	26,0	Pampulha	39	Pampulha
Interior	6,8	Monte Verde	32,7	São Romão	18	Uberlândia

REVISÃO DO TEMPO PARA 48,72 e 96 HORAS

Previsão para o dia: 03/08

Minas Gerais. Céu parcialmente nublado com possibilidade de chuvisco ou chuva fraca no Jequitinhonha, Mucuri e Rio Doce. Céu parcialmente nublado com névoa úmida na Zona da Mata. Demais regiões, céu claro a parcialmente nublado. Névoa seca no Sul/Sudoeste, Oeste e Triângulo Mineiro/Alto Paranaíba. **Temperatura: Estável. Máxima: 33°C / Estável. Mínima: 5°C.**

Belo Horizonte. Céu claro a parcialmente nublado. **Temperatura: Estável. Máxima: 26°C / Estável. Mínima: 12°C.**

Previsão para o dia: 04/08

Minas Gerais. Céu parcialmente nublado com possibilidade de chuva isolada no Jequitinhonha, Mucuri e Rio Doce. Céu parcialmente nublado com névoa úmida na Zona da Mata. Demais regiões, céu claro a parcialmente nublado. Névoa seca no Sul/Sudoeste, Oeste e Triângulo Mineiro/Alto Paranaíba. **Temperatura: Estável. Máxima: 33°C / Estável. Mínima: 6°C.**

Belo Horizonte. Céu claro a parcialmente nublado a claro. **Temperatura: Estável. Máxima: 27°C / Estável. Mínima: 13°C.**

Previsão para o dia: 05/08

Minas Gerais: Céu parcialmente nublado com névoa úmida ou nevoeiro no Jequitinhonha, Rio Doce, Mucuri e Zona da Mata. Céu claro a parcialmente nublado na Metropolitana. Demais regiões, céu claro a parcialmente nublado. Névoa seca no Sul/Sudoeste, Oeste e Triângulo Mineiro/Alto Paranaíba. **Temperatura: Estável. Máxima: 33°C / Estável. Mínima: 7°C.**

Belo Horizonte. Céu claro a parcialmente nublado. **Temperatura: Estável. Máxima: 27°C / Estável. Mínima: 13°C.**

OBSERVAÇÃO:

Belo Horizonte registrou a última chuva no dia 19/04/2024, portanto, até hoje (01/08/2024) contabiliza 104 dias consecutivos sem chuva.

Resumo do mês de julho/2024:

Julho foi um mês praticamente sem chuvas em Minas Gerais, as poucas e fracas de chuvas ocorreram de forma isolada, restritas a localidades da região serrana do Sul de Minas e da faixa Leste do estado. Predominou o tempo aberto, sem nuvens, em praticamente todas as regiões mineiras. Houve recorrência de índices críticos de umidade no centro-norte e oeste mineiro, expandindo para quase todas as regiões mineiras, por volta do dia 17, devido a intensificação da massa de ar seco que prevalecia sobre grande parte do país. Entre os dias 19 e 22, houve formação de geada em pontos isolados do sul de Minas, decorrente do predomínio de céu claro e da umidade relativamente baixa durante à madrugada.

A estação seca de 2023 iniciou antecipadamente em Minas Gerais, por isto, no final de julho localidades do Noroeste, Norte, Central Mineira, Triângulo Mineiro/alto Paranaíba e Metropolitana contabilizavam 100 ou mais dias consecutivos sem chuva. A tabela abaixo lista as localidades com maior intervalo sem chuva no estado:

Região Mineira	Localidade	Número de dias consecutivos sem chuva em 2024
Norte	Montalvânia	119
	São Romão, Montes Claros e Janaúria	117
	Mocambinho	113
	Espinosa	110
	Nova Porteirinha (Janaúba)	107
Noroeste	Paracatu, Unaí	110
	Chapada Gaúcha, Buritis	106
Central Mineira	Três Marias	112

	Dores do Indaiá	111
Triângulo Mineiro/Alto Parnaíba	Uberaba	110
	Uberlândia	103
	Patos de Minas	104
	Conceição das Alagoas	100
Metropolitana	Sete Lagoas, Ouro Branco, Florestal, Belo Horizonte e Ibitaré	104

Características do mês de agosto em Minas Gerais:

Agosto é o terceiro mês do trimestre mais seco do ano (junho a agosto), visto que historicamente as primeiras pancadas de chuva ocorrem em setembro. Por isto, as características climáticas são muito parecidas com as de julho, isto é, predomínio de céu claro, grande amplitude térmica diurna (manhãs frias e tardes quentes), recorrência de índices críticos de umidade relativa do ar (inferior a 30%), à tarde, em todo o estado. As poucas e raras chuvas, normalmente, são associadas a passagem de frentes frias, quando conseguem avançar sobre o estado trazendo umidade. As massas de ar frio, quando conseguem avançar sobre o estado, chegam com intensidade suficiente para provocar episódio frio, que corresponde ao declínio acentuado da temperatura de um dia para outro, persistindo temperaturas amenas por alguns dias. Na faixa leste do estado, a formação de nevoeiro ao amanhecer é recorrente. Na região serrana do sul de Minas, há formação de geada durante os episódios frios ou quando há grande perda radiativa, decorrente do céu claro e de umidade relativamente baixa durante as primeiras horas do dia.

Previsão para agosto/24: A previsão é que seja mais quente que o normal, o que pode ser interpretado como menor ocorrência de episódios frios. As chuvas tendem a ficar dentro da normal climatológica, lembrando que ausência de chuva em agosto pode ser considerado normal, uma vez que, o auge da estação seca em Minas Gerais corresponde ao trimestre junho a agosto.

Nossas Redes Sociais e Aplicativo:

Instagram: @inmet.oficial

Youtube: INMET

Twitter: @inmet_

Facebook: INMETBR

LinkedIn:/company/inmetbr

Tiktok: @inmetoficial9