

Boletim do Tempo



Nesta quarta-feira, as condições meteorológicas são favoráveis ao tempo estável sobre as regiões mineiras. O fluxo de umidade que sopra do mar em direção ao continente contribui para o aumento das nuvens em toda a faixa leste de MG. As temperaturas seguem baixas no Sul do estado de Minas Gerais, sobretudo, na serra da Mantiqueira. Nevoeiros densos pela manhã favorecem a redução da visibilidade, especialmente, na Zona da Mata, Campo das Vertentes e Sul de Minas Gerais.

OBS.: contato com o INMET em Belo Horizonte somente através do e-mail: sepre.mg@inmet.gov.br, ou, diretamente com a sede em Brasília (61) 2102-4700.

Novo acesso ao 3º Distrito de Meteorologia: Av. Raja Gabaglia, 245 - Bairro Cidade Jardim - CEP 30380- 103 Belo Horizonte/MG.

Obs.: A previsão no site do INMET é resultado direto de modelo numérico de previsão do tempo, portanto pode haver pequenas divergências nas temperaturas previstas divulgadas neste arquivo com os valores do site.

AVISOS METEOROLÓGICOS

Sem Aviso

Maiores informações acessar o endereço: <http://portal.inmet.gov.br>

PREVISÃO DO TEMPO PARA O ESTADO DE MINAS GERAIS

Tempo em Minas Gerais

Céu parcialmente nublado com nevoeiro ou névoa úmida ao amanhecer no Jequitinhonha, Mucuri, Rio Doce e Zona da Mata. Demais regiões, céu claro a parcialmente nublado. Névoa seca no Triângulo Mineiro/Alto Paranaíba.

Temperatura

Min.

Max

Ventos

Direção

Intensidade











4/8
Estável

31/33
Estável

Nordeste
Leste

Fraco/
Moderado

PREVISÃO DO TEMPO PARA AS MESORREGIÕES DE MINAS GERAIS

Região	Tempo	Temperatura		Vento	
 Metropolitana	Céu claro a parcialmente nublado.	12/14 Estável	26/28 Estável	Nordeste Leste	Fraco/ Moderado
 Noroeste	Céu claro a parcialmente nublado.	12/14 Estável	31/33 Estável	Nordeste Leste	Fraco/ Moderado
 Norte	Céu claro a parcialmente nublado.	10/12 Ligeira Elevação	31/33 Estável	Nordeste Leste	Fraco/ Moderado
 Jequitinhonha	Céu parcialmente nublado com nevoeiro ou névoa úmida ao amanhecer.	12/14 Estável	29/31 Estável	Nordeste Leste	Fraco/ Moderado
 Rio Doce e Mucuri	Céu parcialmente nublado com nevoeiro ou névoa úmida ao amanhecer.	14/16 Estável	29/31 Estável	Nordeste Leste	Fraco/ Moderado
 Zona da Mata	Céu parcialmente nublado com nevoeiro ou névoa úmida ao amanhecer.	11/13 Estável	29/31 Estável	Nordeste Leste	Fraco/ Moderado
 Sul / Sudoeste/ C. das Vertentes	Céu claro a parcialmente nublado.	4/6 Estável	26/28 Estável	Nordeste Leste	Fraco/ Moderado
 Oeste	Céu claro a parcialmente nublado.	12/14 Estável	26/28 Estável	Nordeste Leste	Fraco/ Moderado
 Triângulo/ Alto Paranaíba	Céu claro a parcialmente nublado com névoa seca.	10/12 Estável	31/33 Estável	Nordeste Leste	Fraco/ Moderado
 Central Mineira	Céu claro a parcialmente nublado.	12/14 Estável	28/30 Estável	Nordeste Leste	Fraco/ Moderado

INSTITUTO NACIONAL DE METEOROLOGIA – INMET
3º DISME – BELO HORIZONTE

Localidades	Tempo	Temperaturas Previstas 03/07		Temperaturas Ocorridas 02/07	
		Mín	Màx	Mín	Màx
Belo Horizonte (Pampulha)	Céu claro a parcialmente nublado.	17/19	24/26	17,1	25,2
Belo Horizonte (Santo Agostinho)	Céu claro a parcialmente nublado.	18/20	24/26	17,9	24,2
Belo Horizonte (Cercadinho)	Céu claro a parcialmente nublado.	15/17	22/24	14,8	23,6
Divinópolis	Céu claro a parcialmente nublado.	13/15	26/28	13,1	28,2
Três Marias	Céu claro a parcialmente nublado.	15/17	25/27	15,0	26,3
Governador Valadares	Céu parcialmente nublado com nevoeiro ou névoa úmida ao amanhecer.	18/20	28/30	18,0	30,0
Diamantina	Céu parcialmente nublado com nevoeiro ou névoa úmida ao amanhecer.	12/14	20/22	12,0	22,0
Unai	Céu claro a parcialmente nublado.	12/14	30/32	12,8	30,6
São Romão	Céu claro a parcialmente nublado.	10/12	30/32	10,4	31,7
Montes Claros	Céu claro a parcialmente nublado.	13/15	27/29	13,0	28,3
Uberlândia	Céu claro a parcialmente nublado com névoa seca.	17/19	27/29	17,0	28,8
Viçosa	Céu parcialmente nublado com nevoeiro ou névoa úmida ao amanhecer.	15/17	22/24	16,3	23,0
Juiz de Fora	Céu parcialmente nublado com nevoeiro ou névoa úmida ao amanhecer.	13/15	18/20	13,5	18,1
São João Del Rei	Céu claro a parcialmente nublado.	13/15	24/26	13,0	24,3
Barbacena	Céu claro a parcialmente nublado.	12/14	20/22	12,2	19,2
Varginha	Céu claro a parcialmente nublado.	10/12	23/25	10,2	25,3
Monte Verde	Céu claro a parcialmente nublado.	4/6	18/20	2,2	19,9

CONDIÇÕES METEOROLÓGICAS REGISTRADAS NA CAPITAL E INTERIOR

	Temperatura Mínima (°C)		Temperatura Máxima (°C)		Umidade Relativa 15:00 (%)	
Capital	14,8	Cercadinho	25,2	Pampulha	46	Pampulha
Interior	2,2	Monte Verde	32,2	Ituiutaba	19	Ituiutaba



REVISÃO DO TEMPO PARA 48,72 e 96 HORAS

Previsão para o dia: 04/07

Minas Gerais. Céu parcialmente nublado a claro no Jequitinhonha, Mucuri e Rio Doce. Céu claro a parcialmente nublado na Metropolitana e Zona da Mata. Demais regiões, céu claro com névoa seca. **Temperatura: Estável. Máxima: 33°C / Estável. Mínima: 5°C.**

Belo Horizonte. Céu claro a parcialmente nublado. **Temperatura: Estável. Máxima: 27°C / Estável. Mínima: 14°C.**

Previsão para o dia: 05/07

Minas Gerais. Céu parcialmente nublado a claro no Jequitinhonha, Mucuri e Rio Doce. Céu claro a parcialmente nublado na Zona da Mata. Demais regiões, céu claro com névoa seca. **Temperatura: Estável. Máxima: 33°C / Estável. Mínima: 5°C.**

Belo Horizonte. Céu claro com névoa seca. **Temperatura: Estável. Máxima: 28°C / Estável. Mínima: 13°C.**

Previsão para o dia: 06/07

Minas Gerais Céu parcialmente nublado com chuvisco ou chuva fraca no Jequitinhonha. Céu parcialmente nublado no Rio Doce e Mucuri. Céu claro a parcialmente nublado no Norte, Metropolitana e Zona da Mata. Demais regiões, céu claro com névoa seca. **Temperatura: Estável. Máxima: 33°C / Estável. Mínima: 4°C.**

Belo Horizonte. Céu claro a parcialmente nublado. **Temperatura: Estável. Máxima: 28°C / Estável. Mínima: 13°C.**

OBSERVAÇÃO:

Resumo do mês de junho/2024:

Junho foi com chuvas escassas e praticamente restritas ao Jequitinhonha, decorrentes de instabilidades que atuaram entre o sul da Bahia e o norte do Espírito Santo. No mais, chuviscos ocorreram em localidades isoladas no Mucuri e Rio Doce, resultado do transporte de umidade de origem oceânica para o interior do estado. Baixos índices de umidade relativa do ar foram registrados em todas as regiões mineiras ao longo do mês, porém foram mais recorrentes em localidades do Triângulo Mineiro, Noroeste e Norte do estado. As temperaturas estiveram acima da média, tanto as máximas quanto as mínimas, em todo o estado. Houve registro de geada na região serrana do sul do estado no início do mês, quando a primeira massa de ar frio do ano conseguiu avançar sobre o estado, provocando declínio acentuado das temperaturas nos primeiros dias de junho. Houve geada na manhã do dia 20, em Monte Verde, desta vez, devido à perda radiativa decorrente do predomínio e céu claro à noite e madrugada.

Característica do mês de julho em Minas Gerais:

Normalmente, no mês de julho são observadas as menores temperaturas do ano em Minas Gerais, já que é o primeiro mês do inverno no Hemisfério Sul. Por ser um dos meses mais secos do ano, as chuvas permanecem escassas, normalmente associadas ao avanço de frentes frias, ou, restritas apenas a faixa Leste, decorrente do transporte de umidade de origem oceânica. Predomínio de céu claro, com baixos índices de umidade relativa do ar à tarde, também são características do mês julho em Minas Gerais. Fato que contribui para a piora na qualidade do ar e também para a propagação de incêndios.



Nossas Redes Sociais e Aplicativo:

Instagram: @inmet.official

Youtube: INMET

Twitter: @inmet_

Facebook: INMETBR

LinkedIn:/company/inmetbr

Tiktok: @inmetoficial9

