

# BOLETIM EPIDEMIOLÓGICO

COVID-19: Doença causada pelo coronavírus – 19

sexta-feira, 13 de maio de 2022



SAÚDE



MINAS GERAIS  
GOVERNO DIFERENTE.  
ESTADO EFICIENTE.



## CENÁRIO EM MINAS GERAIS - COVID-19

Total de Casos Confirmados

3.370.918

Casos em Acompanhamento

83.610

Casos Recuperados

3.225.898

Óbitos Confirmados

61.410

Fonte: Painel COVID-19 MG/Sala de Situação/SubVS/SES/MG. Dados parciais, sujeitos a alterações.

**TOTAL DE CASOS CONFIRMADOS:** soma dos casos confirmados que não evoluíram para óbito e dos óbitos confirmados por COVID-19.

**CASOS RECUPERADOS:** casos confirmados de COVID-19 que receberam alta hospitalar e/ou cumpriram isolamento domiciliar de 10 dias E estão há 72h assintomáticos (sem a utilização de medicamentos sintomáticos) E sem intercorrências.

**CASOS EM ACOMPANHAMENTO:** casos confirmados de COVID-19 que não evoluíram para óbito, cuja condição clínica permanece sendo acompanhada ou aguarda atualização pelos municípios.

**ÓBITOS CONFIRMADOS:** óbitos confirmados para COVID-19.



Nº de Casos Confirmados nas Últimas 24h

2.714



Nº de Óbitos Confirmados nas Últimas 24h\*

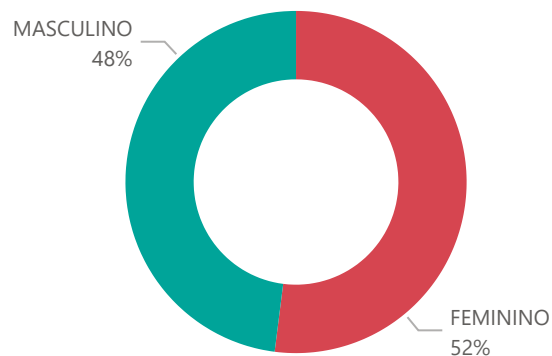
5

**Observação:** o número de casos e óbitos confirmados nas últimas 24h pode não retratar a ocorrência de novos casos no período, mas o total de casos notificados à SES/MG nas últimas 24h.

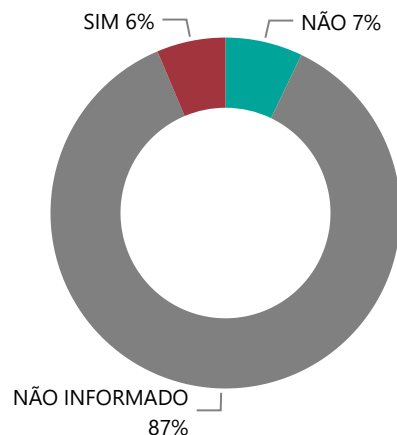
1

# PERFIL EPIDEMIOLÓGICO DOS CASOS CONFIRMADOS DE COVID-19 QUE NÃO EVOLUÍRAM PARA ÓBITO, MG, 2020-2021

## Quantidade de Casos por Sexo

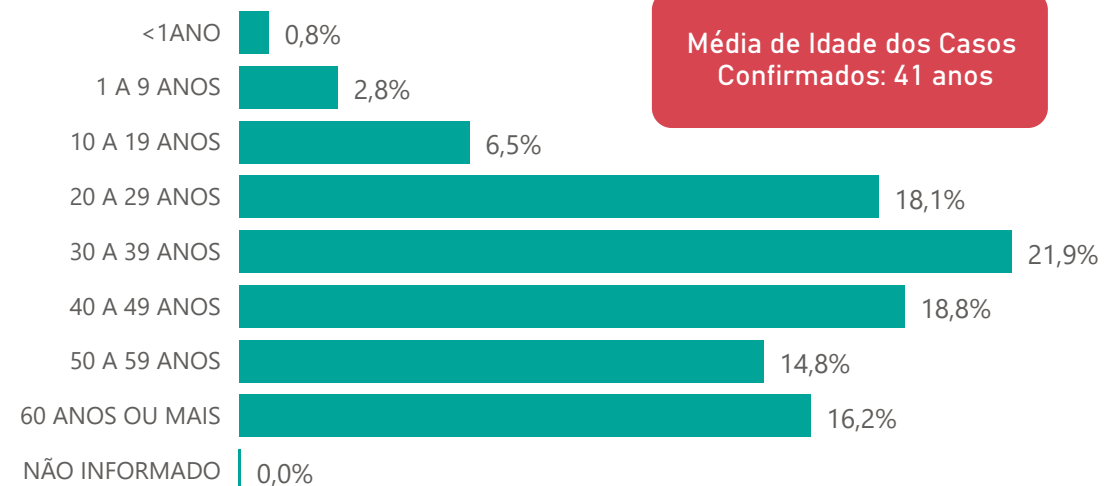


## Apresenta Fator de Risco (Comorbidade\*)

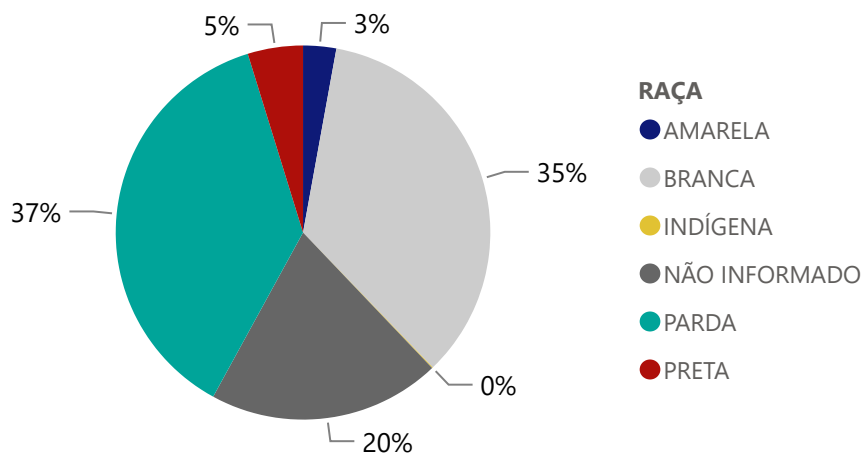


\*Dados parciais, aguardando atualização dos municípios.

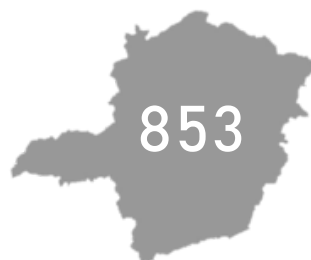
## Quantidade de casos por Faixa Etária



## Notificações por Raça



## Municípios Afetados



CORONA VÍRUS



Fonte: Sala de Situação/SubVS/SES-MG; E-SUS VE; SIVEP-Gripe. Dados parciais, sujeitos a alterações.

2

## DADOS DE HOSPITALIZAÇÃO E ISOLAMENTO DOMICILIAR DOS CASOS CONFIRMADOS DE COVID-19, MG, 2020-2021

### Internados\*



211.624

### Isolamento Domiciliar

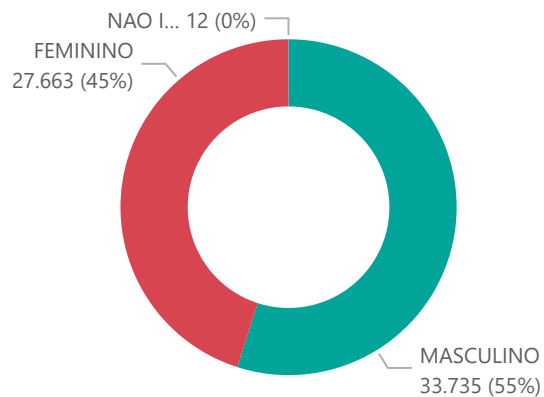


3.159.294

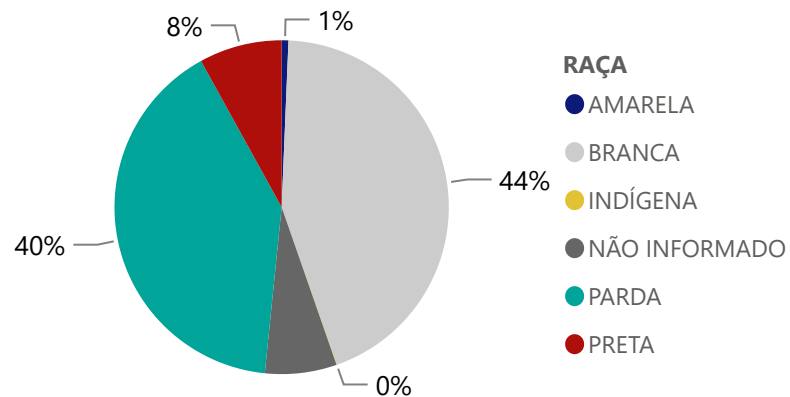
\*Casos confirmados de COVID-19 que precisaram de internação hospitalar na rede pública ou privada de Minas Gerais. Dados cumulativos, registrados desde o início da pandemia.

Fonte: Painel COVID-19 MG/ Sala de Situação/SubVS/SES-MG; E-SUS VE; SIVEP-Gripe. Dados parciais, sujeitos a alterações.

## Quantidade de Óbitos por Sexo



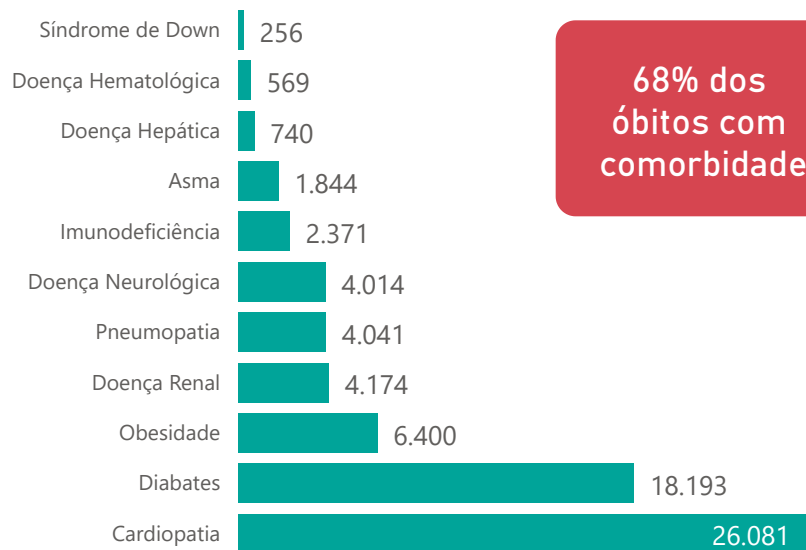
## Notificações por Raça



## Óbitos Registrados nas Últimas 24 Horas, por Data de Ocorrência



## Comorbidade\*



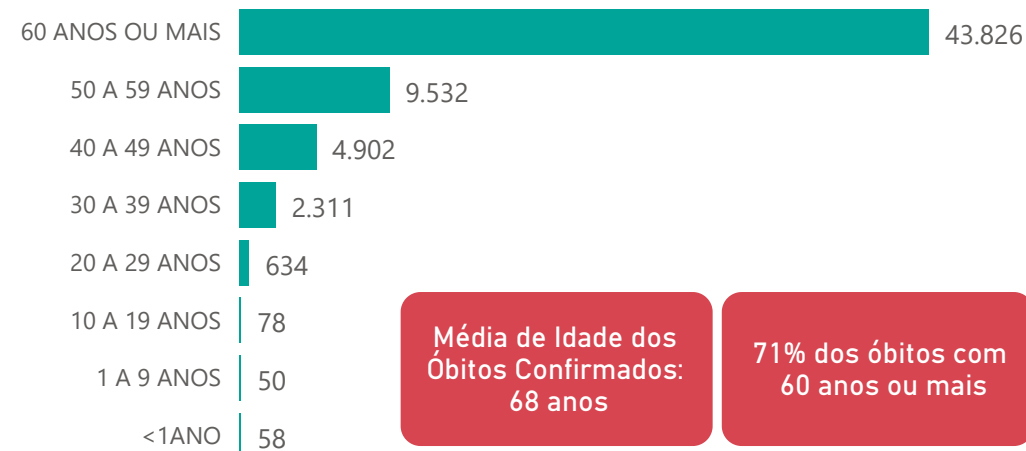
**68% dos óbitos com comorbidade**

**1,8%**

**Nº de Municípios com Óbitos**

**846**

## Quantidade de Óbitos por Faixa Etária



**Média de Idade dos Óbitos Confirmados: 68 anos**

**71% dos óbitos com 60 anos ou mais**

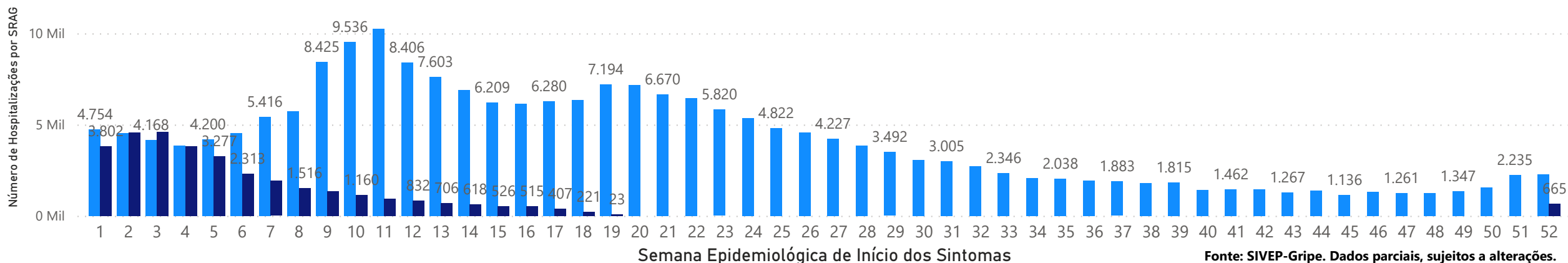
\*Os casos que evoluíram a óbito podem ter mais de uma comorbidade.

4

## HOSPITALIZAÇÕES POR SÍNDROME RESPIRATÓRIA AGUDA GRAVE (SRAG) 2019-2021

### NÚMERO DE HOSPITALIZAÇÕES POR SÍNDROME RESPIRATÓRIA AGUDA GRAVE (SRAG) SEGUNDO SEMANA EPIDEMIOLÓGICA (SE) DE INÍCIO DE SINTOMAS, MG, 2020 - 2022

ANO ● 2021 ● 2022



5

### DADOS LABORATORIAIS DE COVID-19, REDE PÚBLICA-MG 2020-2021

Positivos

Negativos

Inconclusivos\*



279.704



684.606



12.375

Resultados Liberados

Em Análise

Total



976.687



3.006



979.693

Fonte: GAL/FUNED. COES MINAS/COVID-19/SESMG. Dados parciais, sujeitos a alterações.

\*Não apresentaram resultado que pode ser concluído como positivo ou negativo.

6

### DADOS DE VACINAÇÃO

TOTAL DE DOSES APLICADAS EM MG

DOSES RECEBIDAS PELO MS

1ª DOSE

17.617.433

2ª DOSE

16.238.205

DOSE ÚNICA

521.701

1ª DOSE DE REFORÇO

9.633.627

2ª DOSE DE REFORÇO

461.441



52.141.919

DOSES DISTRIBUÍDAS PELA SES-MG



46.785.310

Fonte: Localiza SUS. Dados parciais, sujeitos a alterações pelo Ministério da Saúde.

[https://qsprod.saude.gov.br/extensions/DEMAS\\_C19VAC\\_Distr/DEMAS\\_C19VAC\\_Distr.html](https://qsprod.saude.gov.br/extensions/DEMAS_C19VAC_Distr/DEMAS_C19VAC_Distr.html)

DISTRIBUIÇÃO DE CASOS E ÓBITOS CONFIRMADOS DA COVID-19 SEGUNDO LOCAL DE RESIDÊNCIA, MINAS GERAIS, 2020-2021

Local de Residência	Casos*	Óbitos	Total Vacinas Aplicadas	Local de Residência	Casos*	Óbitos	Total Vacinas Aplicadas	Local de Residência	Casos*	Óbitos	Total Vacinas Aplicadas
ABADIA DOS DOURADOS	1.433	20	15.959	CARAI	1.414	21	43.645	FELISBURGO	1.354	17	14.613
ABAETE	3.173	49	51.364	CARANAIBA	279	4	8.325	FELIXLANDIA	1.997	34	34.168
ABRE CAMPO	1.907	19	28.657	CARANDAI	3.367	59	58.929	FERNANDES TOURINHO	264	14	6.304
ACAIACA	258	12	10.293	CARANGOLA	5.472	131	71.903	FERROS	804	15	23.414
ACUCENA	808	38	19.989	CARATINGA	12.239	299	163.491	FERVEDOURO	1.491	19	21.596
AGUA BOA	1.016	14	30.109	CARBONITA	1.237	7	21.212	FLORESTAL	273	15	16.107
AGUA COMPRIDA	365	9	5.886	CAREACU	955	17	15.358	FORMIGA	20.072	287	165.121
AGUANIL	1.289	8	11.615	CARLOS CHAGAS	3.178	38	43.232	FORMOSO	411	10	15.040
AGUAS FORMOSAS	1.654	37	37.494	CARMESIA	273	1	6.688	FORTALEZA DE MINAS	738	9	8.838
AGUAS VERMELHAS	562	11	27.387	CARMO DA CACHOEIRA	1.462	24	28.518	FORTUNA DE MINAS	123	3	8.037
AIMORES	3.309	88	52.464	CARMO DA MATA	1.401	12	28.104	FRANCISCO BADARO	295	7	17.024
AIURUOCA	839	13	14.300	CARMO DE MINAS	1.499	31	28.540	FRANCISCO DUMONT	368	6	9.768
ALAGOA	656	8	7.457	CARMO DO CAJURU	1.497	60	51.448	FRANCISCO SA	1.349	50	46.452
ALBERTINA	626	11	7.119	CARMO DO PARANAIBA	4.838	128	75.250	FRANCISOPOLIS	415	3	11.144
ALEM PARAIBA	5.898	170	80.870	CARMO DO RIO CLARO	4.164	76	45.340	FREI GASPAR	783	16	11.015
ALFENAS	20.694	247	177.367	CARMOPOPOLIS DE MINAS	4.030	58	40.002	FREI INOCENCIO	1.009	30	16.463
ALFREDO VASCONCELOS	1.138	16	15.577	CARNEIRINHO	2.423	50	21.974	FREI LAGONEGRO	238	5	9.967
ALMENARA	6.589	65	78.677	CARRANCAS	849	10	10.968	FRONTEIRA	3.099	67	32.105
ALPERCATA	560	23	15.218	CARVALHOPOLIS	704	8	9.032	FRONTEIRA DOS VALES	792	10	10.032
ALPINOPOLIS	3.843	51	43.064	CARVALHOS	486	3	10.494	FRUTA DE LEITE	261	3	10.181
ALTEROSA	1.562	41	32.922	CASA GRANDE	232	4	5.729	FRUTAL	14.588	296	129.743
ALTO CAPARAO	546	9	10.545	CASCALHO RICO	427	4	7.727	FUNILANDIA	411	11	11.208
ALTO JEQUITIBA	1.369	13	17.712	CASSIA	2.689	68	38.973	GALILEIA	902	27	11.390
ALTO RIO DOCE	963	31	27.314	CATAGUASES	13.053	282	159.039	GAMELEIRAS	367	5	11.795
ALVARENGA	535	6	10.345	CATAS ALTAS	822	13	13.539	GLAUCILANDIA	302	7	7.593
ALVINOPOLIS	1.906	25	37.730	CATAS ALTAS DA NORUEGA	238	4	8.952	GOIABEIRA	495	8	6.147
ALVORADA DE MINAS	452	4	10.281	CATUJI	777	8	14.697	GOIANA	661	7	10.390
AMPARO DO SERRA	282	11	11.363	CATUTI	433	4	10.965	GONCALVES	849	9	11.120
ANDRADAS	6.534	137	93.845	CAXAMBU	3.273	64	47.021	GONZAGA	478	16	11.339
ANDRELANDIA	188	18	30.174	CEDRO DO ABAETE	105	1	3.224	GOUVEIA	1.099	35	26.194
ANGELANDIA	403	4	13.768	CENTRAL DE MINAS	710	37	15.415	GOVERNADOR VALADARES	45.047	1.461	528.093
ANTONIO CARLOS	1.738	20	26.715	CENTRALINA	1.832	54	20.459	GRAO MOGOL	1.204	13	32.759
ANTONIO DIAS	797	29	19.669	CHACARA	259	11	9.047	GRUPIARA	337	4	3.654
ANTONIO PRADO DE MINAS	161	5	4.177	CHALE	1.232	13	10.401	GUANHAEAS	4.603	54	78.287
ARACAI	242	2	5.849	CHAPADA DO NORTE	570	3	25.253	GUAPE	2.353	49	30.841
ARACITABA	98	11	5.352	CHAPADA GAUCHA	1.838	19	24.433	GUARACIABA	950	35	23.017
ARACUAI	3.335	61	75.649	CHIADOR	491	8	6.988	GUARACIAMA	342	6	12.558
ARAGUARI	28.189	505	241.863	CIPOTANEA	767	26	14.387	GUARANESIA	4.684	41	45.658
ARANTINA	476	7	7.023	CLARAVAL	987	4	10.058	GUARANI	1.453	10	16.604
ARAPONGA	975	14	20.976	CLARO DOS POCOES	911	12	16.509	GUARARA	1.052	18	9.452
ARAPORA	2.632	43	18.331	CLAUDIO	4.213	70	69.263	GUARDA-MOR	1.699	13	17.433
ARAPUA	441	3	7.802	COIMBRA	805	12	17.710	GUAXUPE	12.526	175	115.817
ARAUJOS	932	15	21.624	COLUNA	800	10	20.423	GUIDOVAL	1.389	23	15.681
ARAXA	31.962	284	247.943	COMENDADOR GOMES	616	5	7.021	GUIMARANIA	1.493	17	18.898
ARCEBURGO	2.093	35	21.156	COMERCINHO	590	6	15.679	GUIRICEMA	1.648	35	19.176
ARCOS	9.994	143	101.222	CONCEICAO DA APARECIDA	1.469	11	23.906	GURINHATA	1.008	5	12.268
AREADO	2.641	35	32.044	CONCEICAO DA BARRA DE MINAS	572	8	9.048	HELIODORA	1.073	19	14.709
ARGIRITA	514	14	7.064	CONCEICAO DAS ALAGOAS	5.993	151	56.996	IAPU	1.699	36	22.960
ARICANDUVA	361	0	11.460	CONCEICAO DAS PEDRAS	330	4	7.360	IBERTIOGA	621	15	12.578
ARINOS	2.215	32	32.677	CONCEICAO DE IPANEMA	533	4	10.829	IBIA	4.461	64	53.729
ASTOLFO DUTRA	2.090	30	29.465	CONCEICAO DO MATO DENTRO	4.087	39	56.069	IBIAI	817	11	15.212
ATALEIA	1.518	12	23.679	CONCEICAO DO PARA	529	11	13.800	IBIRACATU	281	3	10.721
AUGUSTO DE LIMA	316	11	11.443	CONCEICAO DO RIO VERDE	2.023	30	31.758	IBIRACI	1.902	27	24.813
BAEPENDI	2.874	37	39.065	CONCEICAO DOS OUROS	1.436	38	26.189	IBIRITE	12.870	437	332.920
BALDIM	721	24	18.364	CONEGO MARINHO	194	3	14.273	IBITIURA DE MINAS	947	5	8.036
BAMBUI	6.113	42	53.159	CONFINIS	533	17	25.703	IBITURUNA	667	1	7.566
BANDEIRA	666	12	9.929	CONGONHAL	2.358	33	26.097	ICARAI DE MINAS	439	5	21.143
BANDEIRA DO SUL	1.198	16	13.882	CONGONHAS	10.897	112	138.591	IGARAPE	4.502	113	105.258
BARAO DE COCAIS	6.627	84	75.886	CONGONHAS DO NORTE	315	4	11.436	IGARATINGA	1.818	16	23.382
BARAO DE MONTE ALTO	371	16	13.122	CONQUISTA	1.554	21	16.371	IGUATAMA	1.201	11	17.105
BARBACENA	14.251	349	316.545	CONSELHEIRO LAFAIETE	21.792	305	290.890	IJACI	892	20	16.476
BARRA LONGA	580	13	14.734	CONSELHEIRO PENA	3.088	61	38.936	ILICINEA	1.970	32	31.045
BARROSO	4.932	69	48.399	CONSOLACAO	252	4	4.766	IMBE DE MINAS	634	10	12.627
BELA VISTA DE MINAS	1.283	25	21.455	CONTAGEM	69.192	2.126	1.445.467	INCONFIDENTES	1.342	12	18.616
BELMIRO BRAGA	658	5	8.027	COQUEIRAL	1.320	25	22.771	INDAIABIRA	501	1	12.344
BELO HORIZONTE	383.841	7.782	6.231.714	CORACAO DE JESUS	1.498	24	50.921	INDIANOPOLIS	1.323	7	14.866
BELO ORIENTE	3.276	81	48.593	CORDISBURGO	394	20	19.419	INGAI	279	7	7.539
BELO VALE	1.708	15	19.009	CORDISLANDIA	478	4	7.894	INHAPIM	2.772	72	49.637
BERILO	408	2	23.812	CORINTO	2.927	59	48.452	INHAUMA	1.025	22	14.540
BERIZAL	328	3	10.509	COROACI	775	21	21.095	INIMUTABA	731	19	16.208
BERTOPOLIS	719	6	8.814	COROMANDEL	5.403	98	67.251	IPABA	2.009	63	34.656
BETIM	45.136	1.438	929.021	CORONEL FABRICIANO	17.793	371	192.265	IPANEMA	3.732	82	39.576
BIAS FORTES	364	4	8.199	CORONEL MURTA	583	10	18.820	IPATINGA	43.749	976	499.318
BICAS	3.362	52	34.217	CORONEL PACHECO	209	10	7.789	IPIACU	954	7	9.485
BIQUINHAS	421	4	6.229	CORONEL XAVIER CHAVES	716	4	9.166	IPUIUNA	2.105	43	21.604
BOA ESPERANCA	7.778	152	95.017	CORREGO DANTA	484	9	7.326	IRAI DE MINAS	891	15	14.039
BOCAINA DE MINAS	562	7	11.557	CORREGO DO BOM JESUS	837	8	9.972	ITABIRA	30.163	404	241.344
BOCAIUVA	4.320	75	98.184	CORREGO FUNDO	1.538	8	14.722	ITABIRINHA	1.379	44	22.362
BOM DESPACHO	10.701	127	108.855	CORREGO NOVO	390	14	6.266	ITABIRITO	16.618	175	132.138
BOM JARDIM DE MINAS	1.145	7	17.614	COUTO DE MAGALHAES DE MINAS	302	7	11.164	ITACAMBIRA	420	3	9.115
BOM JESUS DA PENHA	1.139	21	11.680	CRISOLITA	334	3	10.756	ITACARAMBI	974	19	30.170
BOM JESUS DO AMPARO	632	8	13.166	CRISTAIS	2.362	32	28.946	ITAGUARA	3.914	35	36.125
BOM JESUS DO GALHO	986	40	28.853	CRISTALIA	484	3	10.275	ITAIPE	487	7	20.902
BOM REPOUSO	1.939	33	27.725	CRISTIANO OTONI	670	18	12.805	ITAJUBA	18.226	465	211.580
BOM SUCESSO	1.946	30	41.532	CRISTINA	1.367	10	23.914	ITAMARANDIBA	5.725	34	73.348
BONFIM	813	20	19.843	CRUCILANDIA	983	8	14.735	ITAMARATI DE MINAS	1.134	8	9.409
BONFINOPOLIS DE MINAS	926	14	11.757	CRUZEIRO DA FORTALEZA	752	8	10.620	ITAMBACURI	888	32	42.415
BONITO DE MINAS	375	4	20.980	CRUZILIA	2.559	49	38.269	ITAMBE DO MATO DENTRO	105	5	5.470
BORDA DA MATA	4.329	63	43.495	CUPARAQUE	906	11	8.395	ITAMOGI	2.416	52	25.666
BOTELHOS	3.262	35	35.008	CURRAL DE DENTRO	936	18	14.970	ITAMONTE	3.248	51	32.652
BOTUMIRIM	701	5	12.464	CURVELO	7.386	293	188.069	ITANHANDU	4.125	63	34.967
BRAS PIRES	623	11	10.326	DATAS	926	14	12.322	ITANHOMI	1.925	31	22.081
BRASILANDIA DE MINAS	2.778	31	29.771	DELFIN MOREIRA	721	32	18.864	ITAOBIM	2.565	59	38.744
BRASILIA DE MINAS	2.167	15	61.366	DELFINOPOLIS	1.546	14	17.062	ITAPAGIPE	4.099	63	30.258
BRAUNAS	335	11	11.586	DELTA	2.410	30	20.678	ITAPECERICA	3.423	47	60.425
BRAZOPOLIS	1.672	37	32.818	DESCOBERTO	349	12	11.567	ITAPEVA	2.152	40	25.403
BRUMADINHO	6.444	107	97.916	DESTERRO DE ENTRE RIOS	995	10	16.909	ITATIAIUCU	2.176	35	29.947
BUENO BRANDAO	1.604	33	25.649	DESTERRO DO MELO	404	1	7.789	ITAU DE MINAS	4.944	46	33.346
BUENOPOLIS	771	19	20.527	DIAMANTINA	7.718	103	118.296	ITAUNA	20.459	295	197.846
BUGRE	365	13	9.296	DIOGO DE VASCONCELOS	224	1	9.135	ITAVERAVA	310	3	14.416
BURITIS	5.211	56	43.089	DIONISIO	474	19	16.272	ITINGA	777	16	31.747
BURITIZEIRO	2.675	43	42.791	DIVINESIA	739	9	9.560	ITUETA	1.591	6	12.184
CABECEIRA GRANDE	958	8	15.189	DIVINO	2.378	43	46.205	ITUIUTABA	31.255	507	213.947
CABO VERDE	1.887	14	29.624	DIVINO DAS LARANJEIRAS	428	17	9.697	ITUMIRIM	495	9	13.060
CACHOEIRA DA PRATA	211	15	9.471	DIVINOLANDIA DE MINAS	501	13	17.423	ITURAMA	10.564	257	82.964
CACHOEIRA DE MINAS	1.974	21	26.164	DIVINOPOLIS	36.128	708	520.315	ITUTINGA	348	5	11.581
CACHOEIRA DE PAJEU	655	11	17.621	DIVISA ALEGRE	862	10	15.				

**DISTRIBUIÇÃO DE CASOS E ÓBITOS CONFIRMADOS DA COVID-19 SEGUNDO LOCAL DE RESIDÊNCIA, MINAS GERAIS, 2020-2021**

Local de Residência	Casos*	Óbitos	Total Vacinas Aplicadas	Local de Residência	Casos*	Óbitos	Total Vacinas Aplicadas	Local de Residência	Casos*	Óbitos	Total Vacinas Aplicadas
LAGOA DOURADA	1.787	15	28.099	PEDRA BONITA	647	8	12.608	SAO FRANCISCO	2.614	78	101.949
LAGOA FORMOSA	3.095	69	46.020	PEDRA DO ANTA	286	5	8.624	SAO FRANCISCO DE PAULA	748	13	17.758
LAGOA GRANDE	1.716	34	17.954	PEDRA DO INDAIA	742	7	10.062	SAO FRANCISCO DE SALES	1.317	35	12.557
LAGOA SANTA	10.173	148	126.303	PEDRA DOURADA	410	2	6.455	SAO FRANCISCO DO GLORIA	707	10	11.422
LAJINHA	3.459	49	47.805	PEDRALVA	1.416	18	29.614	SAO GERALDO	1.028	28	24.056
LAMBARI	3.936	45	44.108	PEDRAS DE MARIA DA CRUZ	179	15	18.306	SAO GERALDO DA PIEDADE	420	14	8.236
LAMIM	453	4	9.563	PEDRINOPOLIS	844	12	8.769	SAO GERALDO DO BAIIXO	359	7	6.912
LARANJAL	1.327	30	15.126	PEDRO LEOPOLDO	8.554	216	139.723	SAO GONCALO DO ABAETE	916	16	15.275
LASSANCE	908	8	15.379	PEDRO TEIXEIRA	25	0	5.416	SAO GONCALO DO PARA	553	26	26.128
LAVRAS	23.463	194	241.350	PEQUERI	491	10	7.982	SAO GONCALO DO RIO ABAIXO	2.190	29	36.524
LEANDRO FERREIRA	508	7	8.381	PEQUI	487	10	9.065	SAO GONCALO DO RIO PRETO	525	6	8.177
LEME DO PRADO	374	3	9.468	PERDIGAO	2.267	18	24.112	SAO GONCALO DO SAPUCAI	4.641	73	53.269
LEOPOLDINA	10.664	200	118.261	PERDIZES	3.698	29	38.751	SAO GOTARDO	7.217	98	82.235
LIBERDADE	256	11	12.457	PERDOES	4.649	46	48.506	SAO JOAO BATISTA DO GLORIA	1.874	33	16.757
LIMA DUARTE	2.060	54	45.051	PEROQUITO	749	27	12.923	SAO JOAO DA LAGOA	498	5	10.486
LIMEIRA DO OESTE	2.266	37	19.887	PESCADOR	730	6	8.117	SAO JOAO DA MATA	540	12	7.385
LONTRA	919	10	19.612	PIAU	352	14	6.979	SAO JOAO DA PONTE	630	24	54.733
LUISBURGO	649	18	14.495	PIEDADE DE CARATINGA	1.148	26	17.938	SAO JOAO DAS MISSOES	507	7	28.139
LUISLANDIA	330	3	11.885	PIEDADE DE PONTE NOVA	313	9	10.208	SAO JOAO DEL REI	16.880	259	217.962
LUMINARIAS	628	12	11.298	PIEDADE DO RIO GRANDE	707	11	11.469	SAO JOAO DO MANHUACU	1.167	33	18.349
LUZ	5.169	39	39.670	PIEDADE DOS GERAIS	75	8	11.979	SAO JOAO DO MANTENINHA	984	12	9.909
MACHACALIS	836	14	14.771	PIMENTA	1.796	22	20.246	SAO JOAO DO ORIENTE	1.073	30	16.192
MACHADO	8.460	111	90.406	PINGO-D'AGUA	505	14	10.100	SAO JOAO DO PACUI	109	3	8.182
MADRE DE DEUS DE MINAS	1.035	15	12.674	PINTOPOLIS	251	5	14.475	SAO JOAO DO PARAISO	2.466	24	42.001
MALACACHETA	1.768	28	32.321	PIRACEMA	99	18	17.166	SAO JOAO EVANGELISTA	1.476	22	36.892
MAMONAS	601	8	13.218	PIRAJUBA	1.199	28	15.628	SAO JOAO NEPOMUCENO	4.169	50	58.650
MANGA	1.837	18	38.166	PIRANGA	1.144	38	37.743	SAO JOAQUIM DE BICAS	2.332	119	73.567
MANHUACU	8.711	247	188.811	PIRANGUCU	1.001	17	13.919	SAO JOSE DA BARRA	1.450	19	16.680
MANHUMIRIM	2.910	52	42.446	PIRANGUINHO	1.483	48	19.531	SAO JOSE DA LAPA	4.093	47	49.785
MANTENA	3.981	82	45.204	PIRAPETINGA	4.421	37	24.337	SAO JOSE DA SAFIRA	498	13	7.438
MAR DE ESPANHA	2.333	46	31.195	PIRAPORA	9.709	111	108.765	SAO JOSE DA VARGINHA	352	1	11.161
MARAVILHAS	1.235	7	16.082	PIRAUBA	2.229	28	28.052	SAO JOSE DO ALEGRE	436	8	10.078
MARIA DA FE	2.407	50	32.860	PITANGUI	3.448	105	56.831	SAO JOSE DO DIVINO	395	4	6.897
MARIANA	15.568	110	153.935	PIMUMHI	9.181	134	73.266	SAO JOSE DO GOIABAL	593	17	13.147
MARILAC	435	12	8.489	PLANURA	2.554	52	25.347	SAO JOSE DO JACURI	588	3	13.864
MARIO CAMPOS	1.505	55	33.539	POCO FUNDO	3.771	13	41.495	SAO JOSE DO MANTIMENTO	315	3	6.126
MARIPA DE MINAS	720	14	9.322	POCOS DE CALDAS	23.685	559	403.926	SAO LOURENCO	10.122	169	106.361
MARLIERIA	504	20	9.427	POCRANE	986	12	19.553	SAO MIGUEL DO ANTA	788	13	15.354
MARMELOPOLIS	447	10	7.021	POMPEU	5.101	66	68.620	SAO PEDRO DA UNIAO	676	11	12.875
MARTINHO CAMPOS	2.634	43	31.945	PONTE NOVA	8.379	220	141.051	SAO PEDRO DO SUACUI	463	11	11.456
MARTINS SOARES	655	13	15.527	PONTO CHIQUE	496	15	8.234	SAO PEDRO DOS FERROS	646	17	16.834
MATA VERDE	746	9	15.022	PONTO DOS VOLANTES	496	24	26.897	SAO ROMAO	604	7	15.902
MATERLANDIA	236	2	10.286	PORTEIRINHA	5.143	70	79.638	SAO ROQUE DE MINAS	1.571	21	17.194
MATEUS LEME	7.913	98	86.204	PORTO FIRME	1.281	16	23.693	SAO SEBASTIAO DA BELA VISTA	892	16	13.996
MATHIAS LOBATO	453	12	6.728	POTE	1.721	21	29.533	SAO SEBASTIAO DA VARGEM ALEGRE	199	6	7.384
MATIAS BARBOSA	3.030	67	34.281	POUSO ALEGRE	36.340	493	372.601	SAO SEBASTIAO DO ANTA	639	13	12.351
MATIAS CARDOSO	563	12	25.152	POUSO ALTO	1.371	28	17.016	SAO SEBASTIAO DO MARANHAO	1.006	4	17.307
MATIPO	2.484	42	33.580	PRADOS	1.325	21	22.619	SAO SEBASTIAO DO OESTE	820	17	22.336
MATO VERDE	1.720	17	27.092	PRATA	5.321	111	61.458	SAO SEBASTIAO DO PARAISO	11.047	313	157.501
MATOZINHOS	6.991	120	86.874	PRATAPOLIS	1.608	28	21.380	SAO SEBASTIAO DO RIO PRETO	200	2	4.110
MATUTINA	433	7	10.770	PRATINHA	456	3	9.865	SAO SEBASTIAO DO RIO VERDE	513	4	5.297
MEDEIROS	493	2	8.587	PRESIDENTE BERNARDES	596	8	12.879	SAO THOME DAS LETRAS	921	7	14.224
MEDINA	1.214	34	45.592	PRESIDENTE JUSCELINO	259	6	10.398	SAO TIAGO	1.957	19	28.978
MENDES PIMENTEL	1.090	11	12.791	PRESIDENTE KUBITSCHKE	357	7	7.840	SAO TOMAS DE AQUINO	1.120	30	16.460
MERCES	444	21	24.239	PRESIDENTE OLEGARIO	2.136	34	38.729	SAO VICENTE DE MINAS	697	10	17.085
MESQUITA	515	9	11.578	PRUDENTE DE MORAIS	913	25	22.891	SAPUCAI-MIRIM	1.293	7	15.886
MINAS NOVAS	1.512	26	50.895	QUARTEL GERAL	342	4	7.963	SARDOA	809	10	11.621
MINDURI	401	11	9.038	QUELUZITO	250	5	5.535	SARZEDO	3.201	83	80.481
MIRABELA	1.528	22	24.130	RAPOSOS	1.975	46	32.441	SEM-PEIXE	278	6	7.233
MIRADOURO	1.143	14	20.947	RAUL SOARES	3.543	61	52.623	SENADOR AMARAL	1.153	11	12.242
MIRAI	2.446	19	26.877	RECREIO	1.370	25	21.868	SENADOR CORTES	592	4	5.726
MIRAVANIA	8	2	9.666	REDUTO	610	15	17.143	SENADOR FIRMINO	1.317	11	19.607
MOEDA	399	15	10.682	RESENDE COSTA	1.500	23	27.619	SENADOR JOSE BENTO	312	6	4.469
MOEMA	1.799	14	15.813	RESPLENDOR	3.047	68	32.758	SENADOR MODESTINO GONCALVES	406	9	10.248
MONJOLOS	60	3	5.407	RESSAQUINHA	605	11	11.913	SENHORA DE OLIVEIRA	582	8	13.742
MONSENHOR PAULO	1.449	10	21.906	RIACHINHO	1.082	10	16.008	SENHORA DO PORTO	319	2	7.863
MONTALVANIA	1.914	19	29.819	RIACHO DOS MACHADOS	897	8	15.818	SENHORA DOS REMEDIOS	785	18	24.678
MONTE ALEGRE DE MINAS	2.488	45	42.908	RIBEIRAO DAS NEVES	25.137	903	603.897	SERICITA	1.011	5	13.091
MONTE AZUL	2.192	37	44.425	RIBEIRAO VERMELHO	829	13	10.480	SERTINGA	292	4	5.100
MONTE BELO	2.573	39	33.847	RIO ACIMA	1.589	33	21.810	SERRA AZUL DE MINAS	269	0	9.026
MONTE CARMELO	9.886	184	122.863	RIO CASCA	1.613	53	30.372	SERRA DA SAUDADE	97	0	2.186
MONTE FORMOSO	383	8	9.568	RIO DO PRADO	630	8	11.923	SERRA DO SALITRE	2.424	42	30.697
MONTE SANTO DE MINAS	4.209	67	48.727	RIO DOCE	434	10	7.868	SERRA DOS AIMORES	760	10	14.662
MONTE SIAO	5.346	44	51.168	RIO ESPERA	467	14	15.946	SERRANIA	1.211	26	17.002
MONTES CLAROS	72.191	1.061	846.240	RIO MANSO	776	11	13.460	SERRANOPOLIS DE MINAS	302	2	10.350
MONTEZUMA	731	5	13.216	RIO NOVO	675	29	20.228	SERRANOS	207	1	5.211
MORADA NOVA DE MINAS	1.354	13	22.079	RIO PARANAIBA	2.974	29	34.231	SERRO	2.006	23	48.220
MORRO DA GARCA	312	10	6.184	RIO PARDO DE MINAS	1.659	10	47.792	SETE LAGOAS	34.927	677	491.704
MORRO DO PILAR	204	5	7.379	RIO PIRACICABA	3.152	30	36.450	SETUBINHA	611	4	18.544
MUNHOZ	871	15	13.047	RIO POMBA	1.054	41	40.829	SILVEIRANIA	247	3	5.851
MURIAE	15.009	365	216.045	RIO PRETO	1.138	6	11.905	SILVIANOPOLIS	686	12	13.212
MUTUM	3.427	49	55.062	RIO VERMELHO	1.026	7	28.291	SIMAO PEREIRA	500	13	7.795
MUZAMBINHO	4.799	45	52.399	RITAPOLIS	719	15	11.976	SIMONESIA	2.260	49	44.064
NACIP RAYDAN	403	7	5.958	ROCHEDO DE MINAS	264	4	6.170	SOBRALIA	531	21	11.362
NANUQUE	7.030	134	72.700	RODEIRO	1.511	20	16.819	SOLEDADE DE MINAS	997	10	12.234
NAQUE	775	23	10.758	ROMARIA	797	9	9.228	TABULEIRO	448	13	10.480
NATALANDIA	473	8	7.903	ROSARIO DA LIMEIRA	401	7	10.464	TAIOBEIRAS	4.941	43	60.256
NATERCIA	923	9	12.344	RUBELITA	528	3	15.123	TAPARUBA	794	10	7.782
NAZARENO	955	12	19.645	RUBIM	1.724	26	19.771	TAPIRA	887	7	12.546
NEPOMUCENO	4.797	53	60.211	SABARA	10.145	257	264.676	TAPIRAI	83	1	4.710
NINHEIRA	755	9	20.730	SABINOPOLIS	1.313	24	37.538	TAQUARACU DE MINAS	395	10	10.244
NOVA BELEM	598	14	7.740	SACRAMENTO	6.638	86	59.866	TARUMIRIM	528	44	30.565
NOVA ERA	3.724	55	39.960	SALINAS	5.757	62	83.568	TEIXEIRAS	1.954	32	27.570
NOVA LIMA	28.996	265	236.121	SALTO DA DIVISA	774	21	14.862	TEOFILO OTONI	17.396	353	278.755
NOVA MODICA	607	17	7.633	SANTA BARBARA	5.691	53	79.153	TIMOTEO	15.443	357	169.693
NOVA PONTE	2.661	36	31.756	SANTA BARBARA DO LESTE	826	29	19.247	TIRADENTES	1.631	23	17.369
NOVA PORTEIRINHA	798	10	13.686	SANTA BARBARA DO MONTE VERDE	399	12	7.139	TIROS	1.027	18	16.020
NOVA RESENDE	3.248	36	37.569	SANTA BARBARA DO TUGURIO	346	7	11.210	TOCANTINS	2.647	52	37.738
NOVA SERRANA	8.543	243	175.876	SANTA CRUZ DE MINAS	1.849	23	16.131	TOCOS DO MOJI	890	10	11.202
NOVA UNIAO	767	10	14.795	SANTA CRUZ DE SALINAS	289	3	8.960	TOLEDO	979	33	16.249
NOVO CRUZEIRO	1.962	34	62.268	SANTA CRUZ DO ESCALVADO	537	9	13.220	TOMBOS	1.345	19	18.519
NOVO ORIENTE DE MINAS	855	20	16.626	SANTA EFIGENIA DE MINAS	741	12	10.688	TRES CORACOES	15.580	295	174.399
NOVORIZONTE	437	5	10.252	SANTA FE DE MINAS	306	3	6.041	TRES MARIAS	5.395	85	68.671
OLARIA	158	4	5.528	SANTA HELENA DE MINAS	989	7	13.744	TRES PONTAS	10.582	186	120.774
OLHOS-D'AGUA	304	6	11.488	SANTA JULIANA	1.697	52	33.442	TUMIRITINGA	809	14	12.202
OLIMPIO NORONHA	441	4	6.603	SANTA LUZIA	13.646	576					