

# BOLETIM EPIDEMIOLÓGICO

COVID-19: Doença causada pelo coronavírus – 19

segunda-feira, 28 de março de 2022



## CENÁRIO EM MINAS GERAIS - COVID-19

Total de Casos Confirmados

3.317.517

Casos em Acompanhamento

57.891

Casos Recuperados

3.198.857

Óbitos Confirmados

60.769

Fonte: Painel COVID-19 MG/Sala de Situação/SubVS/SES/MG. Dados parciais, sujeitos a alterações.

**TOTAL DE CASOS CONFIRMADOS:** soma dos casos confirmados que não evoluíram para óbito e dos óbitos confirmados por COVID-19.

**CASOS RECUPERADOS:** casos confirmados de COVID-19 que receberam alta hospitalar e/ou cumpriram isolamento domiciliar de 10 dias E estão há 72h assintomáticos (sem a utilização de medicamentos sintomáticos) E sem intercorrências.

**CASOS EM ACOMPANHAMENTO:** casos confirmados de COVID-19 que não evoluíram para óbito, cuja condição clínica permanece sendo acompanhada ou aguarda atualização pelos municípios.

**ÓBITOS CONFIRMADOS:** óbitos confirmados para COVID-19.



Nº de Casos Confirmados nas Últimas 24h

116



Nº de Óbitos Confirmados nas Últimas 24h\*

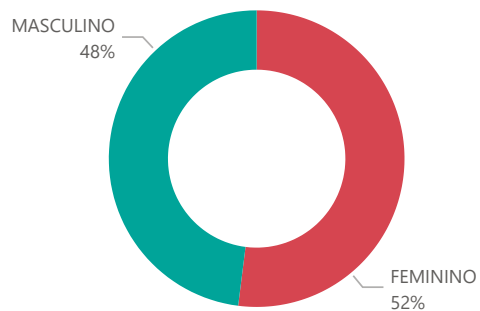
2

**Observação:** o número de casos e óbitos confirmados nas últimas 24h pode não retratar a ocorrência de novos casos no período, mas o total de casos notificados à SES/MG nas últimas 24h.

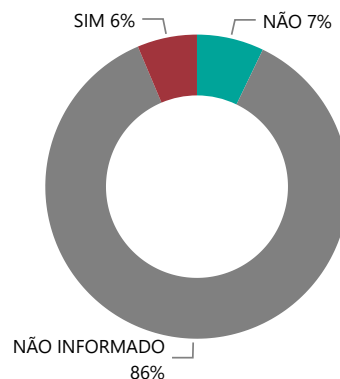
1

# PERFIL EPIDEMIOLÓGICO DOS CASOS CONFIRMADOS DE COVID-19 QUE NÃO EVOLUÍRAM PARA ÓBITO, MG, 2020-2021

## Quantidade de Casos por Sexo

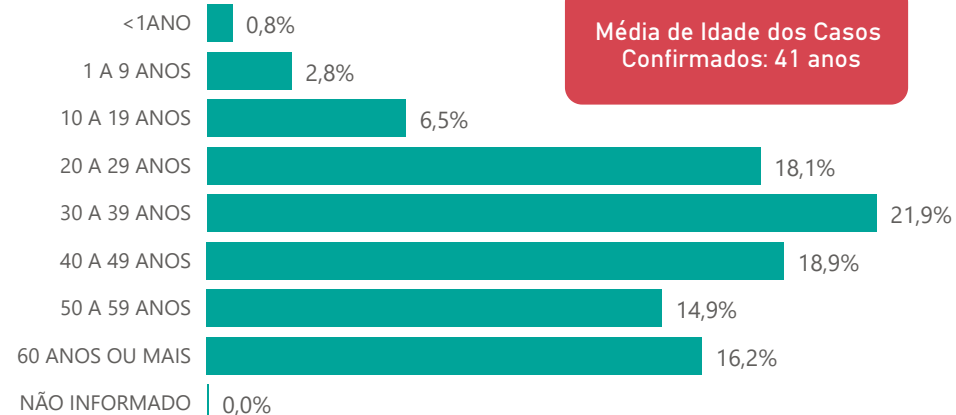


## Apresenta Fator de Risco (Comorbidade\*)

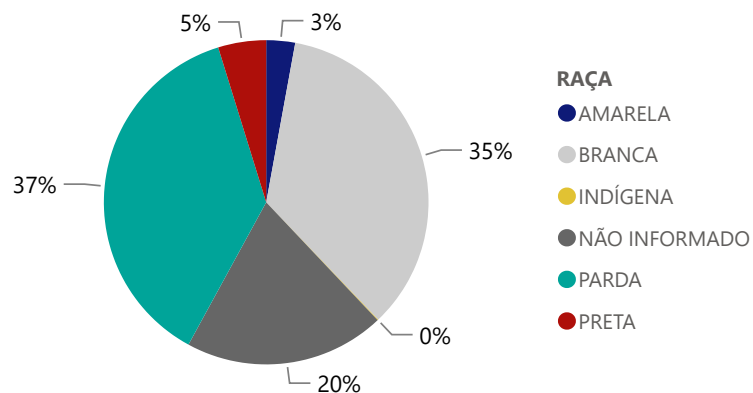


\*Dados parciais, aguardando atualização dos municípios.

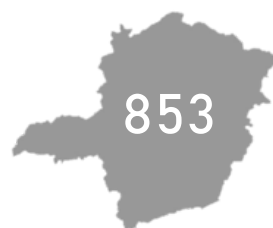
## Quantidade de casos por Faixa Etária



## Notificações por Raça



## Municípios Afetados



CMC

CORONA VÍRUS

SUS SAÚDE MINAS GERAIS GOVERNO DIFERENTE. ESTADO EFICIENTE.

2

## DADOS DE HOSPITALIZAÇÃO E ISOLAMENTO DOMICILIAR DOS CASOS CONFIRMADOS DE COVID-19, MG, 2020-2021

### Internados\*



211.201

### Isolamento Domiciliar



3.106.316

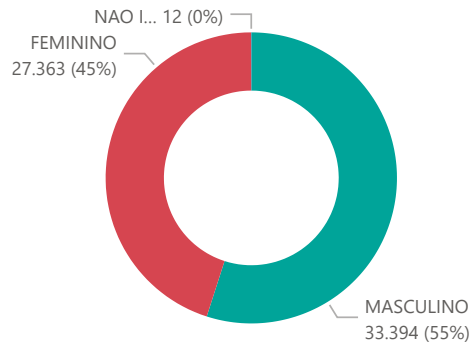
\*Casos confirmados de COVID-19 que precisaram de internação hospitalar na rede pública ou privada de Minas Gerais. Dados cumulativos, registrados desde o início da pandemia.

Fonte: Painel COVID-19 MG/ Sala de Situação/SubVS/SES-MG; E-SUS VE; SIVEP-Gripe. Dados parciais, sujeitos a alterações.

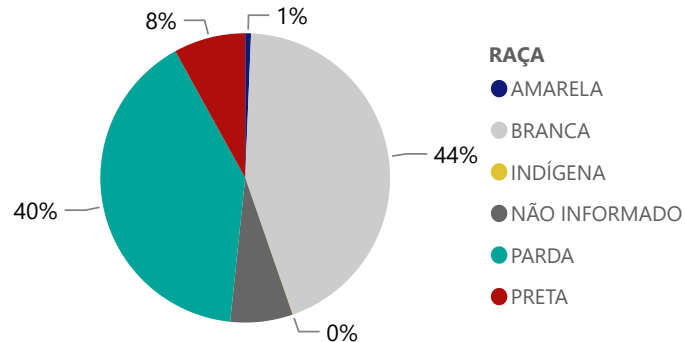
Fonte: Sala de Situação/SubVS/SES-MG; E-SUS VE; SIVEP-Gripe. Dados parciais, sujeitos a alterações.

# PERFIL EPIDEMIOLÓGICO DOS ÓBITOS CONFIRMADOS DE COVID-19, MG, 2020-2021

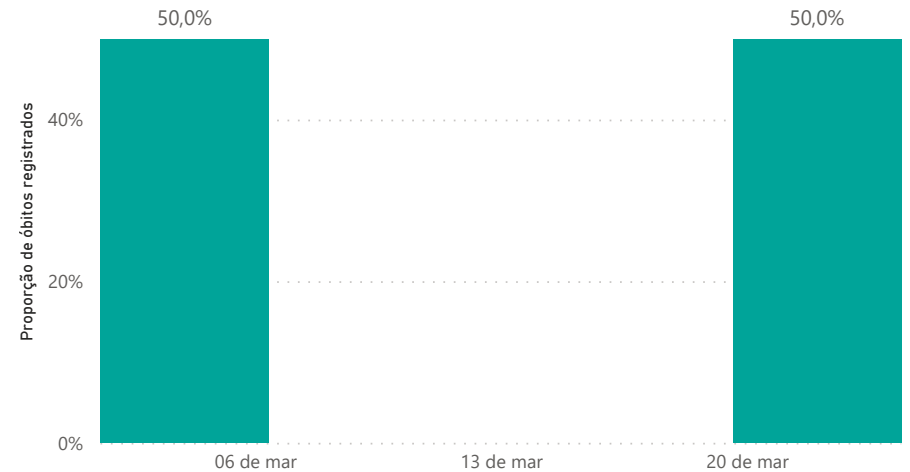
## Quantidade de Óbitos por Sexo



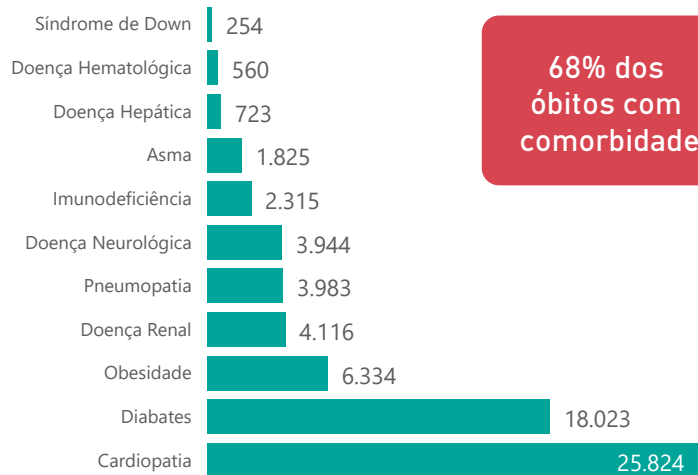
## Notificações por Raça



## Óbitos Registrados nas Últimas 24 Horas, por Data de Ocorrência



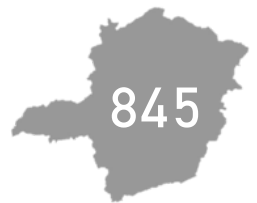
## Comorbidade\*



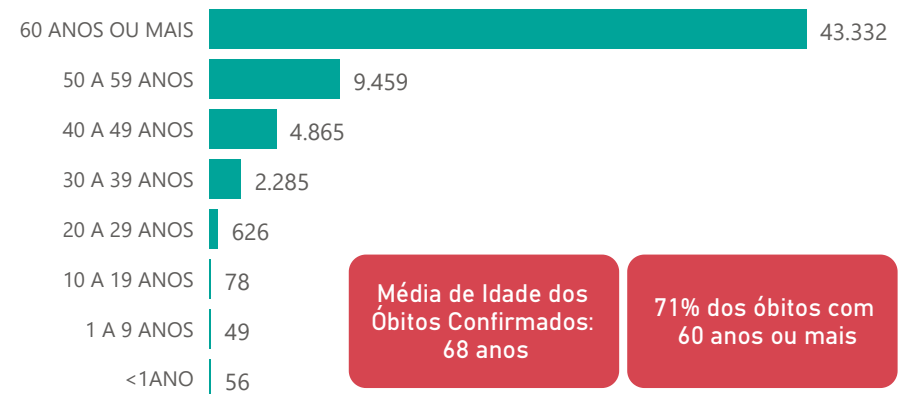
**68% dos óbitos com comorbidade**

## Letalidade

**1,8%**  
Nº de Municípios com Óbitos



## Quantidade de Óbitos por Faixa Etária



**Média de Idade dos Óbitos Confirmados: 68 anos**

**71% dos óbitos com 60 anos ou mais**

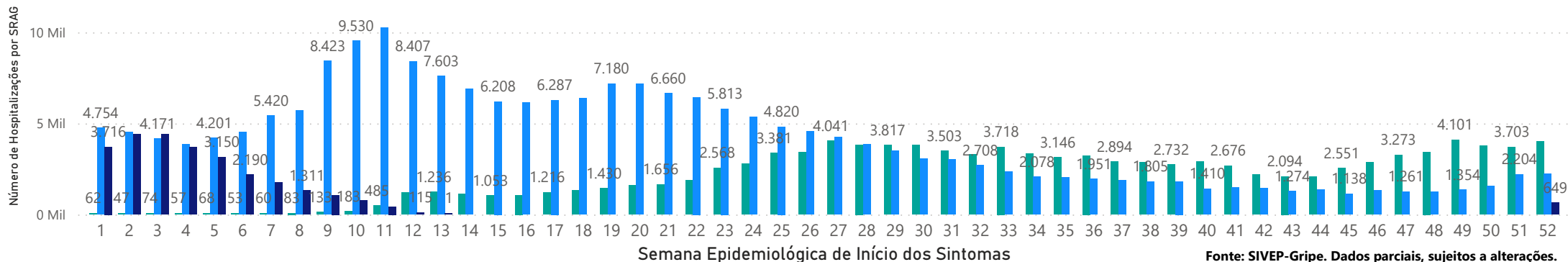
\*Os casos que evoluíram a óbito podem ter mais de uma comorbidade.

4

## HOSPITALIZAÇÕES POR SÍNDROME RESPIRATÓRIA AGUDA GRAVE (SRAG) 2019-2021

### NÚMERO DE HOSPITALIZAÇÕES POR SÍNDROME RESPIRATÓRIA AGUDA GRAVE (SRAG) SEGUNDO SEMANA EPIDEMIOLÓGICA (SE) DE INÍCIO DE SINTOMAS, MG, 2020 - 2022

ANO ● 2020 ● 2021 ● 2022



Fonte: SIVEP-Gripe. Dados parciais, sujeitos a alterações.

5

### DADOS LABORATORIAIS DE COVID-19, REDE PÚBLICA-MG 2020-2021



Fonte: GAL/FUNED. COES MINAS/COVID-19/SESMG. Dados parciais, sujeitos a alterações.

\*Não apresentaram resultado que pode ser concluído como positivo ou negativo.

6

### DADOS DE VACINAÇÃO

#### TOTAL DE DOSES APLICADAS EM MG

1ª DOSE

17.385.458

2ª DOSE

15.892.813

DOSE ÚNICA

517.201

DOSE DE REFORÇO

8.409.603

#### DOSES RECEBIDAS PELO MS



49.412.869

#### DOSES DISTRIBUÍDAS PELA SES-MG



46.785.310

Fonte: Localiza SUS. Dados parciais, sujeitos a alterações pelo Ministério da Saúde.

[https://qsprod.saude.gov.br/extensions/DEMAs\\_C19VAC\\_Distr/EMAs\\_C19VAC\\_Distr.html](https://qsprod.saude.gov.br/extensions/DEMAs_C19VAC_Distr/EMAs_C19VAC_Distr.html)

DISTRIBUIÇÃO DE CASOS E ÓBITOS CONFIRMADOS DA COVID-19 SEGUNDO LOCAL DE RESIDÊNCIA, MINAS GERAIS, 2020-2021

Local de Residência	Casos*	Óbitos	Doses 1 Aplicadas	Doses 2 Aplicadas	Local de Residência	Casos*	Óbitos	Doses 1 Aplicadas	Doses 2 Aplicadas	Local de Residência	Casos*	Óbitos	Doses 1 Aplicadas	Doses 2 Aplicadas
ABADIA DOS DOURADOS	1.420	20	6.065	5472	CARAI	1.412	21	16.772	14346	FELISBURGO	1.325	17	5.464	4916
ABAETE	3.159	49	20.155	18788	CARANAIBA	277	4	2.939	2764	FELIXLANDIA	1.995	33	11.461	11084
ABRE CAMPO	1.896	19	11.341	9950	CARANDAI	3.303	58	21.056	19497	FERNANDES TOURINHO	263	14	2.578	2235
ACAIACA	258	12	3.953	3416	CARANGOLA	5.461	130	27.836	25567	FERROS	793	15	8.541	7715
ACUCENA	807	38	7.016	6769	CARATINGA	12.210	299	62.969	59764	FERVEDOURO	1.491	19	8.872	7570
AGUA BOA	1.011	14	10.504	10163	CARBONITA	1.236	6	8.117	7279	FLORESTAL	274	14	5.832	5454
AGUA COMPRIDA	327	9	1.980	1980	CAREACU	953	17	5.609	5348	FORMIGA	19.935	285	60.789	55780
AGUANIL	1.287	8	4.101	3718	CARLOS CHAGAS	3.178	38	15.910	14938	FORMOSO	408	10	5.896	5553
AGUAS FORMOSAS	1.609	37	14.499	13583	CARMESIA	273	1	2.283	2158	FORTALEZA DE MINAS	719	9	3.060	2921
AGUAS VERMELHAS	562	11	9.992	9118	CARMO DA CACHOEIRA	1.458	23	10.419	9274	FORTUNA DE MINAS	123	3	2.784	2517
AIMORES	3.296	85	19.760	17463	CARMO DA MATA	1.401	12	10.437	9355	FRANCISCO BADARO	295	7	6.183	5655
AIURUOCA	726	12	5.252	4839	CARMO DE MINAS	1.482	30	10.319	9639	FRANCISCO DUMONT	361	6	3.691	3372
ALAGOA	652	8	2.262	2632	CARMO DO CAJURU	1.497	60	18.680	17152	FRANCISCO SA	1.349	50	17.004	16085
ALBERTINA	620	11	2.736	2382	CARMO DO PARANAIBA	4.837	128	27.715	24467	FRANCISOPOLIS	415	3	4.354	3958
ALEM PARAIBA	5.858	170	28.199	22966	CARMO DO RIO CLARO	4.085	77	16.078	15828	FREI GASPAR	782	16	4.446	4330
ALFENAS	19.589	246	67.982	58742	CARMOPO LIS DE MINAS	4.018	58	14.777	13964	FREI INOCENCIO	1.008	31	6.921	5363
ALFREDO VASCONCELOS	1.133	16	5.202	5131	CARNEIRINHO	2.420	50	8.171	7676	FREI LAGONEGRO	237	5	3.312	3133
ALMENARA	6.589	65	32.607	27806	CARRANCAS	845	10	3.989	3714	FRONTEIRA	3.093	67	12.340	10666
ALPERCATA	560	23	6.070	4941	CARVALHOPOLIS	656	8	3.013	2996	FRONTEIRA DOS VALES	789	10	3.684	3433
ALPINOPOLIS	3.820	51	15.561	15065	CARVALHOS	486	3	3.791	3658	FRUTA DE LEITE	255	3	3.771	3287
ALTEROSA	1.553	41	11.868	11314	CASA GRANDE	231	4	1.998	1950	FRUTAL	14.553	293	49.926	44289
ALTO CAPARAO	545	9	4.542	4018	CASCALHO RICO	417	4	2.678	2499	FUNILANDIA	354	11	4.143	3766
ALTO JEQUITIBA	1.360	13	6.998	6517	CASSIA	2.662	68	14.104	13466	GALILEIA	902	26	4.904	3917
ALTO RIO DOCE	963	31	10.147	9656	CATAGUASES	13.032	282	58.739	52787	GAMELEIRAS	367	5	4.293	3908
ALVARENGA	535	6	4.036	3526	CATAS ALTAS	820	13	4.457	4470	GLAUCILANDIA	302	7	2.734	2537
ALVINOPOLIS	1.889	25	13.404	12879	CATAS ALTAS DA NORUEGA	238	4	3.256	2824	GOIABEIRA	491	8	2.476	2126
ALVORADA DE MINAS	451	4	3.736	3299	CATUJI	776	8	5.929	5024	GOIANA	657	7	3.809	3385
AMPARO DO SERRA	282	11	4.061	3879	CATUTI	426	4	4.181	3655	GONCALVES	835	8	3.700	3676
ANDRADAS	6.466	137	32.560	30038	CAXAMBU	3.205	63	18.670	16618	GONZAGA	477	16	4.212	3879
ANDRELANDIA	188	18	10.535	9271	CEDRO DO ABAETE	105	1	1.147	1089	GOUVEIA	1.099	35	9.521	8730
ANGELANDIA	403	4	5.992	5127	CENTRAL DE MINAS	710	37	4.997	4991	GOVERNADOR VALADARES	44.021	1.458	217.007	183034
ANTONIO CARLOS	1.698	20	9.187	8958	CENTRALINA	1.831	54	7.857	6531	GRAO MOGOL	1.171	13	11.037	9200
ANTONIO DIAS	768	29	7.374	7186	CHACARA	259	11	3.319	2901	GRUPIARA	309	4	1.241	1223
ANTONIO PRADO DE MINAS	161	5	1.543	1530	CHALE	1.226	12	4.750	3353	GUANHAES	4.580	52	26.209	25791
ARACAI	242	2	2.099	1907	CHAPADA DO NORTE	567	3	8.857	7830	GUAPE	2.344	49	11.362	10621
ARACITABA	98	11	1.743	1744	CHAPADA GAUCHA	1.825	18	9.397	8595	GUARACIABA	950	35	8.580	7830
ARACUAI	3.328	61	26.661	25735	CHIADOR	491	8	2.518	2293	GUARACIAMAMA	341	6	4.306	4067
ARAGUARI	27.717	502	87.622	89495	CIPOTANEA	752	26	4.967	4997	GUARANESIA	4.649	41	17.302	14847
ARANTINA	469	6	2.750	2087	CLARAVAL	981	4	3.649	3709	GUARANI	1.453	10	6.336	5370
ARAPONGA	974	14	7.744	6297	CLARO DOS POCOES	911	12	6.647	6015	GUARARA	1.052	18	3.148	3104
ARAPORA	2.629	43	6.339	6853	CLAUDIO	4.213	70	26.497	23514	GUARDA-MOR	1.656	13	6.105	5888
ARAPUA	441	3	2.726	2648	COIMBRA	805	12	6.125	5727	GUAXUPE	12.298	174	40.642	38805
ARAUJOS	932	15	7.942	6895	COLLUNA	799	10	7.012	6925	GUIDOVAL	1.389	23	6.175	5704
ARAXA	30.872	279	94.402	83432	COMENDADOR GOMES	603	5	2.593	2507	GUIMARANIA	1.492	17	6.266	6205
ARCEBURGO	2.025	35	7.081	6947	COMERCINHO	590	6	5.657	5381	GUIRICEMA	1.648	35	6.829	6660
ARCOS	9.995	142	37.032	34452	CONCEICAO DA APARECIDA	1.463	11	9.230	8350	GUIRINHATA	945	5	5.021	4186
AREADO	2.580	35	10.998	10629	CONCEICAO DA BARRA DE MINAS	568	8	3.150	3130	HELIODORA	1.071	18	5.108	4624
ARGIRITA	514	14	2.356	2229	CONCEICAO DAS ALAGOAS	5.984	151	21.394	19584	IAPU	1.698	37	8.247	7813
ARICANDUVA	354	0	4.100	3898	CONCEICAO DAS PEDRAS	330	4	2.595	2405	IBERTIOGA	528	13	4.406	4333
ARINOS	2.201	30	12.890	11757	CONCEICAO DE IPANEMA	527	4	3.774	3638	IBIA	4.342	61	19.949	17894
ASTOLFO DUTRA	2.087	30	11.243	9785	CONCEICAO DO MATO DENTRO	4.072	39	19.674	19508	IBIAI	799	11	5.426	5158
ATALEIA	1.507	12	10.626	9006	CONCEICAO DO PARA	529	11	5.314	4893	IBIRACATU	281	3	4.352	3928
AUGUSTO DE LIMA	316	11	3.848	3749	CONCEICAO DO RIO VERDE	1.996	30	12.974	9616	IBIRACI	1.874	27	9.241	8900
BAEPENDI	2.858	36	14.796	14360	CONCEICAO DOS OUROS	1.436	38	9.009	9007	IBIRITE	12.417	429	133.755	121867
BALDIM	716	24	6.871	6183	CONEGO MARINHO	193	2	5.082	4510	IBITIURA DE MINAS	946	5	3.062	2931
BAMBUI	5.858	41	19.030	17426	CONFINS	533	17	11.032	7021	IBITURUNA	667	1	2.554	2462
BANDEIRA	660	11	3.841	3338	CONGONHAL	2.354	33	10.125	8646	ICARAI DE MINAS	439	5	7.804	6952
BANDEIRA DO SUL	1.195	16	5.070	4534	CONGONHAS	10.880	112	48.442	46985	IGARAPE	4.389	112	37.881	32804
BARAO DE COCAIS	6.612	84	26.568	24677	CONGONHAS DO NORTE	314	4	4.591	3799	IGARATINGA	1.800	16	8.695	8612
BARAO DE MONTE ALTO	371	16	4.657	4208	CONQUISTA	1.498	20	6.096	5355	IGUATAMA	1.194	11	6.123	5531
BARBACENA	14.163	343	109.199	105001	CONSELHEIRO LAFAIETE	21.678	304	100.706	94087	IUACI	879	20	5.870	5565
BARRA LONGA	579	13	4.970	4878	CONSELHEIRO PENA	3.041	58	15.882	13432	ILICINEA	1.947	32	11.319	10391
BARROSO	4.889	68	16.966	16113	CONSOLACAO	223	4	1.528	1526	IMBE DE MINAS	632	10	4.913	4461
BELA VISTA DE MINAS	1.283	25	7.937	7237	CONTAGEM	68.479	2.087	495.525	464843	INCONFIDENTES	1.333	12	6.479	6154
BELMIRO BRAGA	647	5	2.803	2816	COQUEIRAL	1.318	25	8.190	7727	INDAIBIRA	501	1	5.405	4931
BELO HORIZONTE	363.486	7.617	2.254.556	2065860	CORACAO DE JESUS	1.492	24	19.949	16843	INDIANOPOLIS	1.318	7	5.032	5078
BELO ORIENTE	3.255	81	20.044	16754	CORDISBURGO	395	19	6.893	6592	INGAI	272	7	2.732	2439
BELO VALE	1.710	13	8.146	6941	CORDISLANDIA	469	4	2.766	2554	INHAPIM	2.754	72	19.409	17273
BERILO	402	1	9.756	8942	CORINTO	2.861	59	18.671	17208	INHAUMA	1.025	22	4.963	4820
BERIZAL	328	3	3.758	3769	COROACI	772	21	7.591	6934	INIMUTABA	730	19	5.760	5531
BERTOPOPOLIS	719	6	3.570	3489	COROMANDEL	5.339	98	25.168	22490	IPABA	2.005	63	12.346	11648
BETIM	45.037	1.422	337.366	319623	CORONEL FABRICIANO	17.753	371	73.830	72938	IPANEMA	3.714	82	15.561	14113
BIAS FORTES	364	4	3.085	2848	CORONEL MURTA	583	10	6.609	6297	IPATINGA	43.601	969	202.101	175797
BICAS	3.318	52	11.730	11551	CORONEL PACHECO	209	10	2.730	2566	IPIACU	951	7	3.513	3149
BIQUINHAS	419	4	2.197	2253	CORONEL XAVIER CHAVES	714	4	2.939	2902	IPUIUNA	2.084	43	7.187	7480
BOA ESPERANCA	7.740	151	32.170	32394	CORREGO DANTA	422	9	2.516	2428	IRAI DE MINAS	891	15	5.389	5360
BOCAINA DE MINAS	452	7	3.994	3931	CORREGO DO BOM JESUS	837	8	3.495	3121	ITABIRA	30.109	401	90.964	75618
BOCAIUVA	4.311	74	37.654	35290	CORREGO FUNDO	1.535	8	5.869	5214	ITABIRINHA	1.379	44	8.766	7964
BOM DESPACHO	10.653	125	43.114	36714	CORREGO NOVO	365	14	2.429	2024	ITABIRITO	16.520	175	46.697	43751
BOM JARDIM DE MINAS	1.088	7	5.947	5994	COUTO DE MAGALHAES DE MINAS	302	7	3.754	3346	ITACAMBIRA	420	3	3.262	3062
BOM JESUS DA PENHA	1.098	20	3.749	3713	CRISOLITA	334	3	4.114	3637	ITACARAMBI	972	19	11.963	10932
BOM JESUS DO AMPARO	630	8	4.833	4557	CRISTAIS	2.354	32	10.714	9734	ITAGUARA	3.904	35	12.714	11287
BOM JESUS DO GALHO	978	39	11.712	9908	CRISTALIA	484	3	3.970	3703	ITAIPE	487	7	8.476	6841
BOM REPOUSO	1.928	33	10.709	9467	CRISTIANO OTONI	667	18	4.539	4088	ITAJUBA	17.435	463	78.237	74630
BOM SUCESSO	1.936	30	14.288	14062	CRISTINA	1.346	10	8.699	8098	ITAMARANDIBA	5.702	33	28.790	25042
BONFIM	814	19	7.193	6587	CRUCILANDIA	981	8	5.357	4825	ITAMARATI DE MINAS	1.134	8	3.608	3591
BONFINOPOLIS DE MINAS	925	14	4.096	3975	CRUZEIRO									



**DISTRIBUIÇÃO DE CASOS E ÓBITOS CONFIRMADOS DA COVID-19 SEGUNDO LOCAL DE RESIDÊNCIA, MINAS GERAIS, 2020-2021**

Local de Residência	Casos*	Óbitos	Doses 1 Aplicadas	Doses 2 Aplicadas	Local de Residência	Casos*	Óbitos	Doses 1 Aplicadas	Doses 2 Aplicadas	Local de Residência	Casos*	Óbitos	Doses 1 Aplicadas	Doses 2 Aplicadas
LAGOA DOURADA	1.781	15	10.261	9991	PEDRA BONITA	636	8	5.253	4913	SAO FRANCISCO	2.613	78	42.420	34067
LAGOA FORMOSA	3.020	68	16.334	15528	PEDRA DO ANTA	283	5	3.026	3032	SAO FRANCISCO DE PAULA	747	13	6.011	5597
LAGOA GRANDE	1.712	34	7.043	6426	PEDRA DO INDAIA	740	7	3.796	3355	SAO FRANCISCO DE SALES	1.310	34	5.035	4209
LAGOA SANTA	10.101	138	47.614	45011	PEDRA DOURADA	409	2	2.472	2255	SAO FRANCISCO DO GLORIA	699	9	4.011	3846
LAJINHÁ	3.451	49	17.200	16300	PEDRALVA	1.382	17	10.077	9134	SAO GERALDO	1.028	28	8.689	8105
LAMBARI	3.872	44	16.689	15909	PEDRAS DE MARIA DA CRUZ	180	14	6.678	6122	SAO GERALDO DA PIEDADE	421	13	3.130	2872
LAMIM	453	4	3.203	3053	PEDRINOPOLIS	837	12	3.277	2943	SAO GERALDO DO BAIXIO	359	7	2.568	2420
LARANJAL	1.325	30	5.652	5251	PEDRO LEOPOLDO	8.433	208	50.871	47484	SAO GONCALO DO ABAETE	907	16	6.264	5365
LASSANCE	905	8	5.757	5427	PEDRO TEIXEIRA	25	0	1.829	1798	SAO GONCALO DO PARA	553	26	9.893	8561
LAVRAS	22.942	193	85.380	83084	PEQUERI	491	10	2.809	2555	SAO GONCALO DO RIO ABAIXO	2.188	29	13.888	11342
LEANDRO FERREIRA	499	7	2.780	2699	PEQUI	481	10	3.619	2838	SAO GONCALO DO RIO PRETO	526	6	3.005	2784
LEME DO PRADO	370	3	3.402	3128	PERDIGAO	2.265	18	9.483	8227	SAO GONCALO DO SAPUCAI	4.612	73	19.611	19120
LEOPOLDINA	10.665	199	43.880	39018	PERDIZES	3.663	29	15.410	12903	SAO GOTARDO	7.193	98	33.667	30173
LIBERDADE	256	11	4.286	4169	PERDOES	4.564	46	17.154	16832	SAO JOAO BATISTA DO GLORIA	1.857	33	6.122	6004
LIMA DUARTE	2.051	54	14.407	14059	PERIQUITO	749	27	5.266	4610	SAO JOAO DA LAGOA	498	5	4.121	3563
LIMEIRA DO OESTE	2.257	37	7.472	6639	PESCADOR	730	6	3.006	2728	SAO JOAO DA MATA	493	12	2.697	2324
LONTRA	919	10	7.595	6647	PIAU	352	14	2.284	2222	SAO JOAO DA PONTE	630	24	20.829	18434
LUISBURGO	648	18	5.525	5374	PIEDADE DE CARATINGA	1.132	26	6.988	6339	SAO JOAO DAS MISSOES	507	7	11.556	9160
LUISLANDIA	331	2	4.631	4113	PIEDADE DE PONTE NOVA	313	9	3.490	3354	SAO JOAO DEL REI	16.824	259	82.989	76376
LUMINARIAS	623	12	4.127	3665	PIEDADE DO RIO GRANDE	666	11	4.033	3913	SAO JOAO DO MANHUACU	1.167	33	8.152	6993
LUZ	5.144	39	16.053	13870	PIEDADE DOS GERAIS	76	7	4.251	4327	SAO JOAO DO MANTENINHA	984	12	4.280	3496
MACHACALIS	836	14	5.304	4983	PIMENTA	1.787	22	7.491	6974	SAO JOAO DO ORIENTE	1.072	29	6.445	5423
MACHADO	8.383	111	33.831	29970	PINGO-D'AGUA	505	14	3.703	3417	SAO JOAO DO PACUI	109	3	3.121	3032
MADRE DE DEUS DE MINAS	981	15	4.636	4252	PINTOPOLIS	251	5	5.636	5087	SAO JOAO DO PARAISO	2.466	24	16.515	15253
MALACACHETA	1.761	28	13.718	12057	PIRACEMA	99	18	5.844	5453	SAO JOAO EVANGELISTA	1.475	22	12.317	12151
MAMONAS	601	8	4.686	4774	PIRAJUBA	1.191	28	5.911	5256	SAO JOAO NEPOMUCENO	3.956	50	21.295	20104
MANGA	1.829	18	15.793	12588	PIRANGA	1.113	38	13.194	12656	SAO JOAQUIM DE BICAS	2.330	117	22.897	21294
MANHUACU	8.646	244	74.945	70126	PIRANGUCU	981	16	4.680	4745	SAO JOSE DA BARRA	1.447	18	6.497	5411
MANHUMIRIM	2.898	52	16.246	15282	PIRANGUINHO	1.480	48	6.534	5969	SAO JOSE DA LAPA	4.064	46	19.104	17431
MAINTENA	3.972	82	19.947	15579	PIRAPETINGA	4.414	37	9.129	8152	SAO JOSE DA SAFIRA	498	13	2.994	2670
MAR DE ESPANHA	2.330	46	11.555	10804	PIRAPORA	9.683	110	43.018	40491	SAO JOSE DA VARGINHA	351	1	4.528	3860
MARAVILHAS	1.228	7	5.916	5195	PIRAUBA	1.634	28	10.155	8494	SAO JOSE DO ALEGRE	432	8	3.222	3227
MARIA DA FE	2.379	50	11.408	11012	PITANGUI	3.439	105	22.042	19669	SAO JOSE DO DIVINO	406	3	2.673	2352
MARIANA	15.510	109	55.059	50447	PIUMHI	9.083	133	29.467	26544	SAO JOSE DO GOIABAL	593	17	4.714	4180
MARILAC	434	12	3.376	2970	PLANURA	2.549	51	9.599	8680	SAO JOSE DO JACURI	588	3	5.014	4833
MARIO CAMPOS	1.500	55	12.377	11356	POCO FUNDO	3.680	13	14.427	13656	SAO JOSE DO MANTIMENTO	314	3	2.308	2138
MARIPE DE MINAS	679	14	3.051	2948	POCOS DE CALDAS	23.402	557	147.375	135956	SAO LOURENCO	9.935	170	39.568	36491
MARLIERIA	505	19	3.596	3412	POCRANE	986	10	7.347	7010	SAO MIGUEL DO ANTA	782	13	5.311	5427
MARMELOPOLIS	439	10	2.791	2474	POMPEU	5.063	65	25.392	23858	SAO PEDRO DA UNIAO	676	11	4.095	3930
MARTINHO CAMPOS	2.631	43	12.430	10273	PONTE NOVA	8.343	220	48.881	47817	SAO PEDRO DO SUACUI	458	11	4.166	4048
MARTINS SOARES	655	13	6.193	5701	PONTO CHIQUE	495	15	3.999	2630	SAO PEDRO DOS FERROS	642	16	6.507	5733
MATA VERDE	746	9	5.887	5625	PONTO DOS VOLANTES	496	24	8.130	7506	SAO ROMAO	604	7	6.039	5535
MATERLANDIA	236	2	3.900	3336	PORTEIRINHA	5.043	70	29.766	27770	SAO ROQUE DE MINAS	1.568	21	6.646	6014
MATEUS LEME	7.899	98	31.649	28220	PORTO FIRME	1.273	16	9.363	7714	SAO SEBASTIAO DA BELA VISTA	886	16	5.608	4572
MATHIAS LOBATO	452	13	2.721	2222	POTE	1.721	21	11.544	10338	SAO SEBASTIAO DA VARGEM ALEGRE	200	5	2.549	2424
MATIAS BARBOSA	3.013	67	12.290	10558	POUSO ALEGRE	35.953	493	140.046	127951	SAO SEBASTIAO DO ANTA	634	13	5.042	4421
MATIAS CARDOSO	558	12	9.075	7304	POUSO ALTO	1.299	28	6.132	5772	SAO SEBASTIAO DO MARANHAO	1.013	4	6.933	5885
MATIPO	2.482	41	14.882	12052	PRADOS	1.320	21	8.287	7260	SAO SEBASTIAO DO OESTE	812	17	8.771	7468
MATO VERDE	1.718	17	10.655	9728	PRATA	5.258	111	23.243	21645	SAO SEBASTIAO DO PARAISO	10.929	312	57.967	52421
MATOZINHOS	6.984	115	31.134	29420	PRATAPOLIS	1.583	28	7.114	6857	SAO SEBASTIAO DO RIO PRETO	200	2	1.485	1383
MATUTINA	428	7	3.575	3519	PRATINHA	430	3	3.390	3148	SAO SEBASTIAO DO RIO VERDE	503	4	1.885	1786
MEDEIROS	493	2	3.088	2963	PRESIDENTE BERNARDES	591	8	4.354	4250	SAO THOME DAS LETRAS	906	7	5.558	5325
MEDINA	1.214	34	15.903	15406	PRESIDENTE JUSCELINO	257	6	3.580	3302	SAO TIAGO	1.955	19	9.343	9298
MENDES PIMENTEL	1.090	11	4.831	4556	PRESIDENTE KUBITSCHEK	357	7	2.814	2560	SAO TOMAS DE AQUINO	1.116	30	6.010	5592
MERCES	444	21	9.050	8291	PRESIDENTE OLEGARIO	2.126	34	15.282	12716	SAO VICENTE DE MINAS	695	10	5.957	5835
MESQUITA	514	8	4.226	3894	PRUDENTE DE MORAIS	913	25	8.381	7727	SAPUCAI-MIRIM	1.265	7	5.517	4995
MINAS NOVAS	1.490	25	17.909	17562	QUARTEL GERAL	341	4	2.792	2680	SARDOA	801	10	4.632	3738
MINDURI	390	11	3.095	2852	QUELUZITO	246	5	2.079	1890	SARZEDO	3.198	83	27.283	26505
MIRABELA	1.506	23	9.156	8113	RAPOSOS	1.976	45	12.394	11266	SEM-PEIXE	278	6	2.662	2373
MIRADOURO	1.118	14	7.577	7232	RAUL SOARES	3.535	61	18.943	18250	SENADOR AMARAL	1.151	11	5.129	3925
MIRAI	2.440	19	10.351	9776	RECREIO	1.358	25	8.062	7357	SENADOR CORTES	592	4	2.012	1887
MIRAVANIA	8	2	3.331	3056	REDUTO	604	15	9.044	5489	SENADOR FIRMINO	1.312	11	6.620	6893
MOEDA	399	15	4.498	3754	RESENDE COSTA	1.495	23	9.240	8928	SENADOR JOSE BENTO	311	6	1.564	1550
MOEMA	1.790	14	6.368	5389	RESPLENDOR	3.037	67	12.369	11652	SENADOR MODESTINO GONCALVES	398	9	3.875	3503
MONJOLOS	60	3	1.877	1816	RESSAQUINHA	603	11	4.117	3871	SENHORA DE OLIVEIRA	573	8	4.700	4578
MONSENHOR PAULO	1.425	10	7.681	6352	RIACHINHO	1.068	10	6.026	5231	SENHORA DO PORTO	318	1	3.020	2653
MONTALVANIA	1.904	19	11.516	10167	RIACHO DOS MACHADOS	889	8	6.745	5543	SENHORA DOS REMEDIOS	783	18	8.712	7830
MONTE ALEGRE DE MINAS	2.484	45	16.385	14770	RIBEIRAO DAS NEVES	24.255	882	222.637	194931	SERICITA	1.011	5	5.572	4939
MONTE AZUL	2.185	37	16.875	16312	RIBEIRAO VERMELHO	818	13	3.738	3420	SERITINGA	256	2	1.816	1762
MONTE BELO	2.548	39	12.792	11283	RIO ACIMA	1.587	33	7.835	7538	SERRA AZUL DE MINAS	277	0	3.488	3001
MONTE CARMELO	9.848	184	41.973	39302	RIO CASCA	1.611	52	11.665	9976	SERRA DA SAUDE	97	0	716	668
MONTE FORMOSO	384	7	3.692	3329	RIO DO PRADO	624	8	3.979	3775	SERRA DO SALITRE	2.420	42	11.254	10404
MONTE SANTO DE MINAS	3.972	67	17.737	15554	RIO DOCE	434	10	2.764	2663	SERRA DOS AIMORES	760	10	5.839	5107
MONTE SIAO	5.299	44	20.000	17394	RIO ESPERA	468	13	5.397	5017	SERRANIA	1.206	26	6.101	5850
MONTES CLAROS	72.071	1.034	339.618	307281	RIO MANSO	774	11	4.914	4540	SERRANOPOLIS DE MINAS	297	2	3.565	3381
MONTEZUMA	731	5	5.261	4689	RIO NOVO	675	29	7.245	6854	SERRANOS	185	1	1.766	1727
MORADA NOVA DE MINAS	1.314	13	7.487	7314	RIO PARANAIBA	2.966	29	12.182	11749	SERRO	1.983	23	17.000	16000
MORRO DA GARÇA	312	10	2.149	2116	RIO PARDO DE MINAS	1.656	10	21.081	18027	SETE LAGOAS	34.736	673	185.799	175747
MORRO DO PILAR	204	5	2.984	2463	RIO PIRACICABA	3.153	28	13.873	12290	SETUBINHA	609	4	7.431	6761
MUNHOZ	866	15	5.168	4815	RIO POMBA	1.055	40	15.113	14679	SILVEIRANIA	246	3	2.111	2028
MURIAE	14.978	364	84.868	78058	RIO PRETO	1.098	6	4.466	4010	SILVIANOPOLIS	678	12	4.613	4344
MUTUM	3.395	49	22.702	19516	RIO VERMELHO	1.024	7	10.272	9442	SIMAO PEREIRA	500	13	2.705	2396
MUZAMBINHO	4.744	45	19.588	17869	RITAPOLIS	705	15	4.089	4110	SIMONESIA	2.254	48	16.900	15928
NACIP RAYDAN	402	7	2.155	1852	ROCHEDO DE MINAS	264	4	2.036	2025	SOBRALIA	529	21	4.559	3793
NANUQUE	7.027	134	30.264	25452	RODEIRO	1.510	20	7.144	5952	SOLEDADE DE MINAS	990	10	5.425	3825
NAQUE	775	23	4.310	3881	ROMARIA									