

BOLETIM EPIDEMIOLÓGICO

COVID-19: Doença causada pelo coronavírus – 19

terça-feira, 15 de fevereiro de 2022



CENÁRIO EM MINAS GERAIS - COVID-19

Total de Casos Confirmados

3.026.600

Casos em Acompanhamento

213.918

Casos Recuperados

2.754.163

Óbitos Confirmados

58.519

Fonte: Painel COVID-19 MG/Sala de Situação/SubVS/SES/MG. Dados parciais, sujeitos a alterações.

TOTAL DE CASOS CONFIRMADOS: soma dos casos confirmados que não evoluíram para óbito e dos óbitos confirmados por COVID-19.

CASOS RECUPERADOS: casos confirmados de COVID-19 que receberam alta hospitalar e/ou cumpriram isolamento domiciliar de 10 dias E estão há 72h assintomáticos (sem a utilização de medicamentos sintomáticos) E sem intercorrências.

CASOS EM ACOMPANHAMENTO: casos confirmados de COVID-19 que não evoluíram para óbito, cuja condição clínica permanece sendo acompanhada ou aguarda atualização pelos municípios.

ÓBITOS CONFIRMADOS: óbitos confirmados para COVID-19.



Nº de Casos Confirmados nas Últimas 24h

11.887



Nº de Óbitos Confirmados nas Últimas 24h*

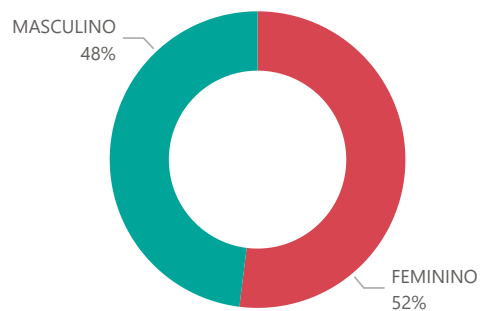
14

Observação: o número de casos e óbitos confirmados nas últimas 24h pode não retratar a ocorrência de novos casos no período, mas o total de casos notificados à SES/MG nas últimas 24h.

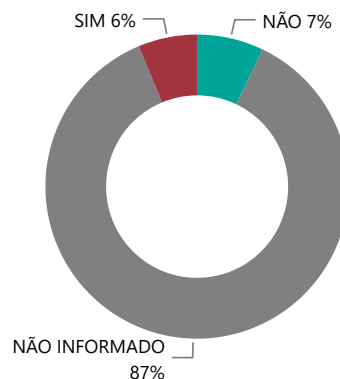
1

PERFIL EPIDEMIOLÓGICO DOS CASOS CONFIRMADOS DE COVID-19 QUE NÃO EVOLUÍRAM PARA ÓBITO, MG, 2020-2021

Quantidade de Casos por Sexo

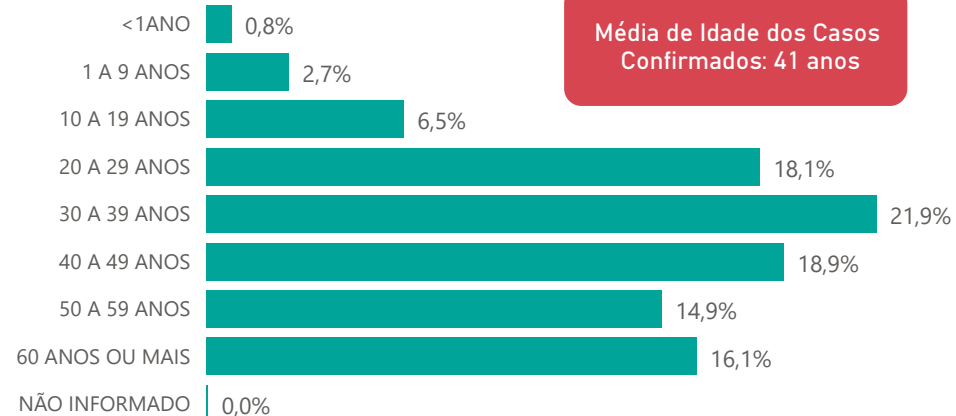


Apresenta Fator de Risco (Comorbidade*)

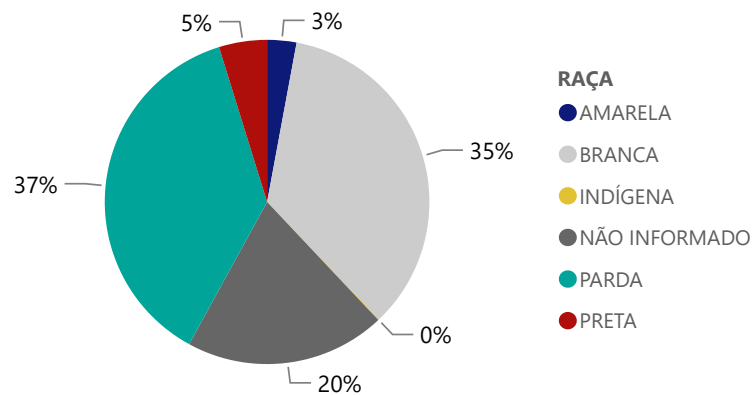


*Dados parciais, aguardando atualização dos municípios.

Quantidade de casos por Faixa Etária



Notificações por Raça



Municípios Afetados



CMC

CORONA VÍRUS

SUS SAÚDE MINAS GERAIS GOVERNO DO ESTADO DE MINAS GERAIS

2

DADOS DE HOSPITALIZAÇÃO E ISOLAMENTO DOMICILIAR DOS CASOS CONFIRMADOS DE COVID-19, MG, 2020-2021

Internados*



204.826

Isolamento Domiciliar



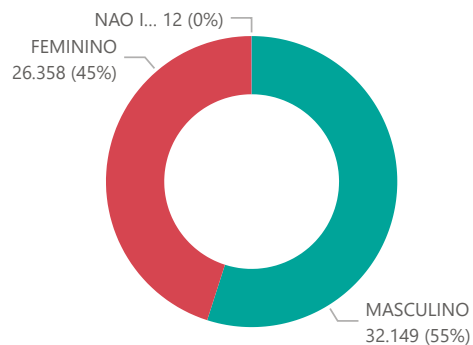
2.821.774

*Casos confirmados de COVID-19 que precisaram de internação hospitalar na rede pública ou privada de Minas Gerais. Dados cumulativos, registrados desde o início da pandemia.

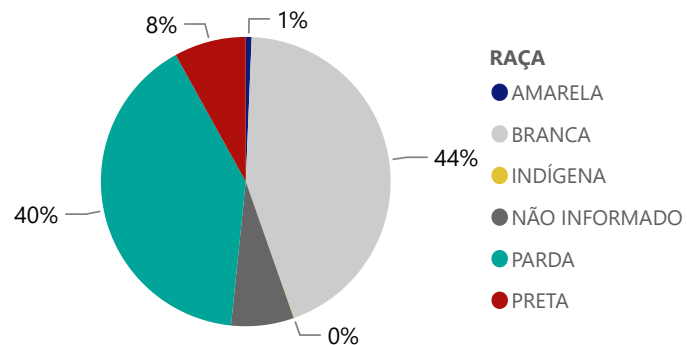
Fonte: Painel COVID-19 MG/ Sala de Situação/SubVS/SES-MG; E-SUS VE; SIVEP-Gripe. Dados parciais, sujeitos a alterações.

Fonte: Sala de Situação/SubVS/SES-MG; E-SUS VE; SIVEP-Gripe. Dados parciais, sujeitos a alterações.

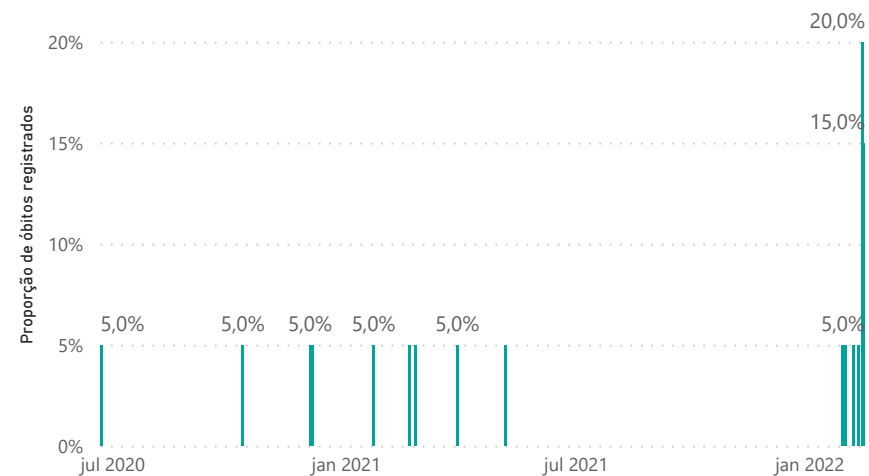
Quantidade de Óbitos por Sexo



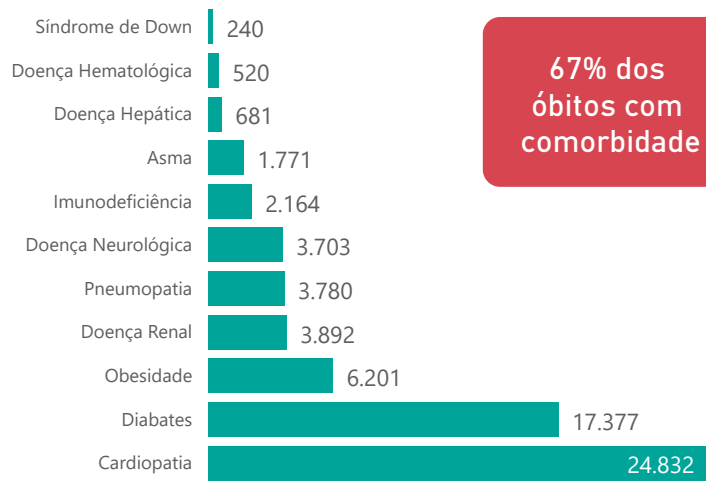
Notificações por Raça



Óbitos Registrados nas Últimas 24 Horas, por Data de Ocorrência



Comorbidade*



67% dos óbitos com comorbidade

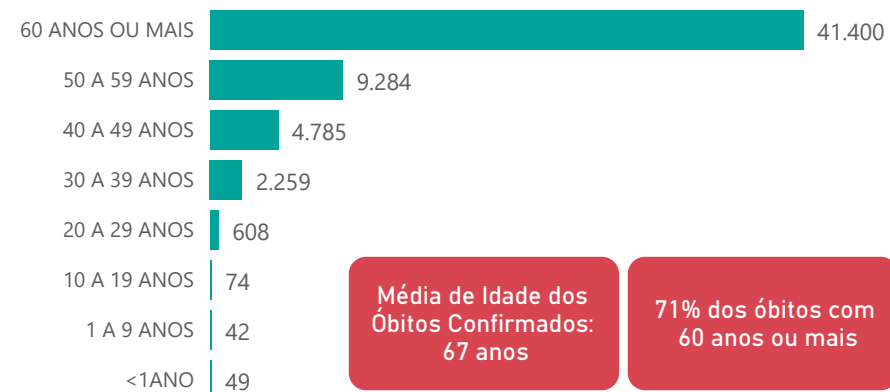
Letalidade

1,9%

Nº de Municípios com Óbitos

843

Quantidade de Óbitos por Faixa Etária



Média de Idade dos Óbitos Confirmados: 67 anos

71% dos óbitos com 60 anos ou mais

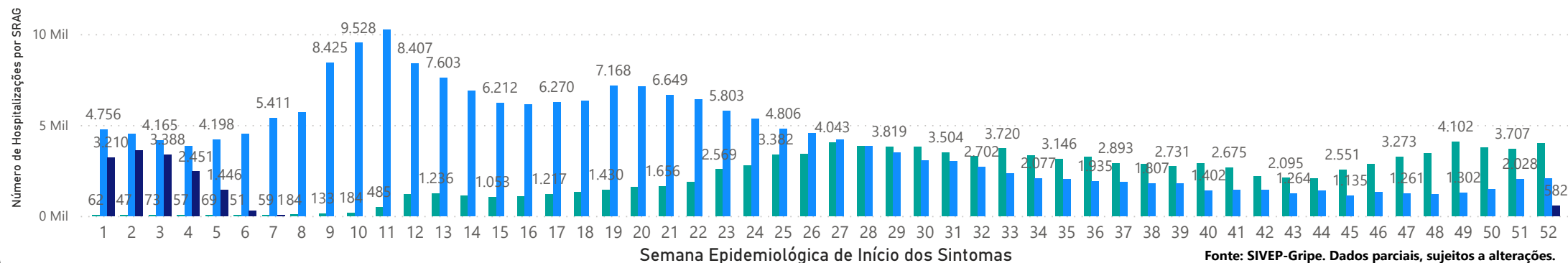
*Os casos que evoluíram a óbito podem ter mais de uma comorbidade.

4

HOSPITALIZAÇÕES POR SÍNDROME RESPIRATÓRIA AGUDA GRAVE (SRAG) 2019-2021

NÚMERO DE HOSPITALIZAÇÕES POR SÍNDROME RESPIRATÓRIA AGUDA GRAVE (SRAG) SEGUNDO SEMANA EPIDEMIOLÓGICA (SE) DE INÍCIO DE SINTOMAS, MG, 2019 - 2021

ANO ● 2020 ● 2021 ● 2022



5

DADOS LABORATORIAIS DE COVID-19, REDE PÚBLICA-MG 2020-2021



Fonte: GAL/FUNED. COES MINAS/COVID-19/SESMG. Dados parciais, sujeitos a alterações.

*Não apresentaram resultado que pode ser concluído como positivo ou negativo.

6

DADOS DE VACINAÇÃO

TOTAL DE DOSES APLICADAS EM MG

1ª DOSE

16.953.035

2ª DOSE

15.509.193

DOSE ÚNICA

501.628

DOSE DE REFORÇO

5.993.593

DOSES RECEBIDAS PELO MS



44.801.279

DOSES ENVIADAS PARA OS MUNICÍPIOS



38.362.545

Fonte: Localiza SUS. Dados parciais, sujeitos a alterações pelo Ministério da Saúde.

https://qsprod.saude.gov.br/extensions/DEMAS_C19VAC_Distr/EMAS_C19VAC_Distr.html

DISTRIBUIÇÃO DE CASOS E ÓBITOS CONFIRMADOS DA COVID-19 SEGUNDO LOCAL DE RESIDÊNCIA, MINAS GERAIS, 2020-2021

Local de Residência	Casos*	Óbitos	Doses 1 Aplicadas	Doses 2 Aplicadas	Local de Residência	Casos*	Óbitos	Doses 1 Aplicadas	Doses 2 Aplicadas	Local de Residência	Casos*	Óbitos	Doses 1 Aplicadas	Doses 2 Aplicadas
ABADIA DOS DOURADOS	1.134	20	6.048	5641	CARAI	1.128	20	15.631	13761	FELISBURGO	1.176	17	5.448	4850
ABAETE	2.625	45	20.149	18249	CARANAIBA	230	4	2.716	2702	FELIXLANDIA	1.871	30	11.452	11038
ABRE CAMPO	1.656	18	11.275	9769	CARANDAI	2.748	56	19.993	18825	FERNANDES TOURINHO	241	14	2.523	2191
ACAIACA	258	12	3.753	3229	CARANGOLA	5.229	128	26.853	25228	FERROS	751	14	8.530	7625
ACUCENA	800	38	6.995	6702	CARATINGA	11.918	293	62.920	58861	FERVEDOURO	1.444	18	8.775	7485
AGUA BOA	942	12	10.099	9867	CARBONITA	1.139	6	8.171	7036	FLORESTAL	275	13	5.821	5412
AGUA COMPRIDA	291	9	1.822	1905	CAREACU	846	17	5.258	5239	FORMIGA	18.065	278	59.805	54908
AGUANIL	1.107	8	3.871	3638	CARLOS CHAGAS	2.853	38	15.664	14662	FORMOSO	319	11	5.876	5490
AGUAS FORMOSAS	1.530	36	14.982	13489	CARMESIA	273	1	2.273	2042	FORTALEZA DE MINAS	653	9	2.826	2842
AGUAS VERMELHAS	562	11	9.715	8752	CARMO DA CACHOEIRA	1.362	22	10.176	8881	FORTUNA DE MINAS	124	2	2.780	2511
AIMORES	3.084	79	19.153	16975	CARMO DA MATA	1.330	11	10.238	9180	FRANCISCO BADARO	263	6	6.171	5858
AIURUOCA	683	12	5.241	4820	CARMO DE MINAS	1.333	29	10.297	9579	FRANCISCO DUMONT	293	6	3.674	3330
ALAGOA	599	8	2.260	2623	CARMO DO CAJURU	1.499	58	18.652	16956	FRANCISCO SA	1.173	50	16.969	15819
ALBERTINA	596	11	2.518	2322	CARMO DO PARANAIBA	4.542	124	26.876	24550	FRANCISOPOLIS	405	3	4.185	3868
ALEM PARAIBA	5.385	168	25.977	22339	CARMO DO RIO CLARO	3.448	74	16.030	15732	FREI GASPAR	735	14	4.359	4117
ALFENAS	15.297	233	67.694	57600	CARMOPOLIS DE MINAS	3.732	58	14.747	13837	FREI INOCENCIO	996	31	6.783	5225
ALFREDO VASCONCELOS	1.044	16	5.201	5106	CARNEIRINHO	2.121	48	7.695	7552	FREI LAGONEGRO	210	5	3.237	2985
ALMENARA	6.368	58	27.542	23107	CARRANCAS	790	10	3.901	3569	FRONTEIRA	2.992	66	11.361	9966
ALPERCATA	561	22	6.070	4941	CARVALHOPOLIS	572	7	2.998	2985	FRONTEIRA DOS VALES	685	10	3.680	3411
ALPINOPOLIS	3.449	48	15.511	14858	CARVALHOS	428	2	3.725	3584	FRUTA DE LEITE	233	3	3.757	3207
ALTEROSA	1.410	41	11.013	10417	CASA GRANDE	126	4	1.993	1945	FRUTAL	13.652	287	46.425	43576
ALTO CAPARAO	516	9	4.526	3997	CASCALHO RICO	370	4	2.617	2378	FUNILANDIA	354	11	3.999	3614
ALTO JEQUITIBA	1.233	13	6.987	6494	CASSIA	2.535	64	14.061	13346	GALILEIA	549	26	4.828	3896
ALTO RIO DOCE	765	29	10.142	9615	CATAGUASES	12.575	268	54.740	51250	GAMELEIRAS	359	5	3.928	3417
ALVARENGA	535	6	3.936	3355	CATAS ALTAS	775	13	4.444	4443	GLAUCILANDIA	252	7	2.521	2441
ALVINOPOLIS	1.758	23	12.428	12506	CATAS ALTAS DA NORUEGA	175	4	3.260	2820	GOIABEIRA	428	8	2.436	2169
ALVORADA DE MINAS	439	3	3.343	3180	CATUJI	759	8	5.427	4758	GOIANA	620	6	3.531	3304
AMPARO DO SERRA	245	9	4.040	3781	CATUTI	381	4	3.912	3614	GONCALVES	699	8	3.851	3618
ANDRADAS	6.144	129	32.377	29714	CAXAMBU	2.818	63	17.631	15990	GONZAGA	460	16	4.207	3738
ANDRELANDIA	190	16	10.111	9150	CEDRO DO ABAETE	101	0	1.145	1075	GOUVEIA	1.023	35	9.510	8626
ANGELANDIA	271	4	5.944	5054	CENTRAL DE MINAS	710	37	4.961	4949	GOVERNADOR VALADARES	40.040	1.384	212.869	178940
ANTONIO CARLOS	1.527	19	9.172	8898	CENTRALINA	1.700	54	7.849	6457	GRAO MOGOL	1.001	13	10.920	10300
ANTONIO DIAS	739	28	7.352	7041	CHACARA	259	11	3.304	2879	GRUPIARA	147	4	1.240	1165
ANTONIO PRADO DE MINAS	161	5	1.540	1520	CHALE	1.052	12	4.734	3313	GUANHAES	4.169	50	26.161	25660
ARACAI	102	2	2.097	1894	CHAPADA DO NORTE	529	3	8.062	7581	GUAPE	2.038	46	11.338	10591
ARACITABA	98	11	1.743	1741	CHAPADA GAUCHA	1.685	18	9.348	8420	GUARACIABA	896	34	8.107	7736
ARACUAI	3.126	57	26.469	25335	CHIADOR	479	8	2.416	2197	GUARACIAMAMA	320	6	4.130	3871
ARAGUARI	25.262	488	87.237	88493	CIPOTANEA	666	23	4.963	4891	GUARANESIA	4.381	39	16.566	14373
ARANTINA	424	6	2.747	2066	CLARAVAL	957	4	3.641	3692	GUARANI	1.395	8	6.330	5300
ARAPONGA	923	13	7.427	6089	CLARO DOS POCOES	728	11	6.093	5799	GUARARA	973	18	3.143	3084
ARAPORA	2.592	43	6.302	5692	CLAUDIO	4.215	68	24.867	22518	GUARDA-MOR	1.376	13	6.086	5844
ARAPUA	422	3	2.686	2566	COIMBRA	758	12	6.121	5709	GUAXUPE	11.551	167	40.532	38514
ARAUJOS	933	14	7.629	6722	COLUNA	759	10	7.017	6884	GUIDOVAL	1.390	22	6.148	5610
ARAXA	28.519	263	92.150	80796	COMENDADOR GOMES	572	5	2.613	2533	GUIMARANIA	1.455	17	6.264	6192
ARCEBURGO	1.929	34	7.075	6913	COMERCINHO	556	6	5.643	5310	GUIRICEMA	1.588	33	6.825	6623
ARCOS	9.509	141	34.447	33451	CONCEICAO DA APARECIDA	1.336	11	8.949	7836	GURINHATA	878	5	5.005	4128
AREADO	2.146	33	10.965	10553	CONCEICAO DA BARRA DE MINAS	511	7	3.144	3106	HELIODORA	1.014	18	5.094	4592
ARGIRITA	508	12	2.360	2200	CONCEICAO DAS ALAGOAS	5.717	145	19.318	18876	IAPU	1.284	37	7.847	7407
ARICANDUVA	299	0	4.086	3829	CONCEICAO DAS PEDRAS	325	4	2.474	2346	IBERTIOGA	481	13	4.303	4282
ARINOS	1.942	30	12.856	11485	CONCEICAO DE IPANEMA	504	4	3.735	3315	IBIA	4.043	60	18.417	17328
ASTOLFO DUTRA	2.027	29	10.485	9473	CONCEICAO DO MATO DENTRO	3.785	38	19.626	19358	IBIAI	723	11	5.419	5102
ATALEIA	1.479	12	10.566	8715	CONCEICAO DO PARA	503	11	5.303	4858	IBIRACATU	260	3	4.346	3893
AUGUSTO DE LIMA	316	11	3.833	3714	CONCEICAO DO RIO VERDE	1.837	28	13.989	9551	IBIRACI	1.822	27	9.212	8820
BAEPENDI	2.745	36	14.378	14285	CONCEICAO DOS OUROS	1.318	36	8.984	8932	IBIRITE	11.575	418	133.467	116418
BALDIM	691	24	6.495	5888	CONEGO MARINHO	184	2	5.051	4399	IBITIURA DE MINAS	863	5	3.055	2924
BAMBUI	4.563	40	19.005	17303	CONFINS	533	17	11.483	6771	IBITURUNA	528	1	2.550	2457
BANDEIRA	565	10	3.834	3310	CONGONHAL	2.295	30	10.106	8480	ICARAI DE MINAS	439	5	7.400	6774
BANDEIRA DO SUL	1.125	15	5.070	4509	CONGONHAS	10.572	111	49.289	45339	IGARAPE	3.976	104	36.649	31400
BARAO DE COCAIS	6.215	81	26.568	24447	CONGONHAS DO NORTE	299	4	4.159	3627	IGARATINGA	1.463	15	8.448	8301
BARAO DE MONTE ALTO	372	15	4.329	4102	CONQUISTA	1.345	18	5.667	5237	IGUATAMA	1.026	11	6.110	5477
BARBACENA	12.719	323	109.012	104235	CONSELHEIRO LAFAIETE	20.669	292	100.706	94087	IUACI	839	20	5.693	5232
BARRA LONGA	562	13	4.965	4861	CONSELHEIRO PENA	2.894	57	15.789	13048	ILICINEA	1.657	30	10.917	10044
BARROSO	4.412	62	16.943	16039	CONSOLACAO	183	4	1.523	1425	IMBE DE MINAS	575	10	4.898	4363
BELA VISTA DE MINAS	1.174	25	7.927	7143	CONTAGEM	63.251	2.007	492.755	453737	INCONFIDENTES	1.141	12	6.372	5956
BELMIRO BRAGA	579	4	2.771	2673	COQUEIRAL	1.162	24	8.010	7451	INDAIBIRA	486	1	5.239	4173
BELO HORIZONTE	318.287	7.247	2.170.132	2025287	CORACAO DE JESUS	1.138	22	19.819	15237	INDIANOPOLIS	1.244	7	5.026	5052
BELO ORIENTE	3.103	74	19.381	16412	CORDISBURGO	396	18	6.883	6513	INGAI	253	7	2.499	2371
BELO VALE	1.528	13	7.675	6788	CORDISLANDIA	431	3	2.699	2385	INHAPIM	2.624	69	19.015	17028
BERILO	317	1	9.542	8788	CORINTO	2.685	54	18.596	16989	INHAUMA	976	22	4.963	4814
BERIZAL	305	2	3.754	3459	COROACI	727	20	7.400	6625	INIMUTABA	659	19	5.747	5446
BERTOPOPOLIS	634	6	3.554	3100	COROMANDEL	4.328	96	24.062	21959	IPABA	1.986	57	12.314	11462
BETIM	43.031	1.396	336.632	316848	CORONEL FABRICIANO	14.377	363	75.481	71934	IPANEMA	3.594	77	15.468	13687
BIAS FORTES	115	4	3.077	2835	CORONEL MURTA	555	8	6.600	6278	IPATINGA	41.956	940	196.539	171356
BICAS	3.169	50	11.714	11472	CORONEL PACHECO	209	10	2.500	2304	IPIACU	895	7	3.276	3070
BIQUINHAS	217	4	2.148	2119	CORONEL XAVIER CHAVES	641	4	2.932	2892	IPUIUNA	1.988	43	7.178	7438
BOA ESPERANCA	7.128	147	32.126	32154	CORREGO DANTA	391	7	2.524	2425	IRAI DE MINAS	891	15	5.359	5296
BOCAINA DE MINAS	381	7	3.985	3902	CORREGO DO BOM JESUS	803	8	3.406	3052	ITABIRA	29.327	395	90.638	73094
BOCAIUVA	3.912	73	37.571	35063	CORREGO FUNDO	951	8	5.499	5210	ITABIRINHA	1.331	44	8.486	7732
BOM DESPACHO	9.038	115	40.792	34821	CORREGO NOVO	365	14	2.368	1834	ITABIRITO	16.154	166	46.572	43292
BOM JARDIM DE MINAS	992	5	5.925	5950	COUTO DE MAGALHAES DE MINAS	302	7	3.737	3185	ITACAMBIRA	349	3	3.259	3030
BOM JESUS DA PENHA	1.023	20	3.746	3702	CRISOLITA	286	3	4.106	3613	ITACARAMBI	894	19	11.845	10773
BOM JESUS DO AMPARO	474	8	4.830	4545	CRISTAIS	2.154	30	10.485	9501	ITAGUARA	3.673	32	12.083	11075
BOM JESUS DO GALHO	932	38	11.354	9570	CRISTALIA	466	3	3.910	3573	ITAIPE	457	7	8.439	6620
BOM REPOUSO	1.791	30	10.411	9164	CRISTIANO OTONI	621	18	4.305	3883	ITAUBA	15.969	451	77.959	72287
BOM SUCESSO	1.814	30	14.235	13675	CRISTINA	1.313	9	8.442	7891	ITAMARANDIBA	4.527	33	26.479	23475
BONFIM	725	18	7.007	6486	CRUCILANDIA	931	8	5.164	4509	ITAMARATI DE MINAS	1.121	6	3.592	3576
BONFINOPOLIS DE MINAS	838	14	4.084	3932	CRUZEIRO DA FORTALEZA	690								

DISTRIBUIÇÃO DE CASOS E ÓBITOS CONFIRMADOS DA COVID-19 SEGUNDO LOCAL DE RESIDÊNCIA, MINAS GERAIS, 2020-2021

Local de Residência	Casos*	Óbitos	Doses 1 Aplicadas	Doses 2 Aplicadas
LAGOA DOURADA	1.649	14	10.245	9920
LAGOA FORMOSA	2.809	66	16.303	15386
LAGOA GRANDE	1.499	32	7.018	6332
LAGOA SANTA	9.344	137	47.494	44547
LAJINHA	3.237	48	16.000	15500
LAMBARI	3.580	43	16.616	15764
LAMIM	420	4	3.346	3119
LARANJAL	1.300	28	5.535	5144
LASSANCE	837	6	5.586	5004
LAVRAS	20.555	184	85.251	82542
LEANDRO FERREIRA	456	7	2.777	2677
LEME DO PRADO	315	3	3.401	3115
LEOPOLDINA	10.296	179	40.957	37827
LIBERDADE	258	9	4.283	4159
LIMA DUARTE	1.980	50	14.399	14038
LIMEIRA DO OESTE	2.135	36	7.281	6463
LONTRA	813	10	6.816	6497
LUISEBURGO	626	17	5.508	5318
LUISLANDIA	302	2	4.621	4058
LUMINARIAS	589	12	3.934	3661
LUZ	4.950	37	14.721	13517
MACHACALIS	836	14	5.291	4932
MACHADO	7.535	107	33.156	29094
MADRE DE DEUS DE MINAS	863	14	4.613	4230
MALACACHETA	1.720	28	13.682	11896
MAMONAS	570	6	4.684	4743
MANGA	1.555	18	14.520	12190
MANHUACU	8.282	234	72.719	68780
MANHUMIRIM	2.725	49	16.243	15112
MAINTENA	3.679	79	19.438	15427
MAR DE ESPANHA	2.251	45	10.867	10560
MARAVILHAS	690	7	5.042	4261
MARIA DA FE	2.291	49	11.385	10919
MARIANA	14.140	106	54.757	49121
MARILAC	412	10	3.305	2958
MARIO CAMPOS	1.473	53	12.345	11159
MARIPA DE MINAS	643	13	2.887	2866
MARLIERIA	398	17	3.437	3365
MARMELOPOLIS	310	7	2.678	2334
MARTINHO CAMPOS	2.111	40	11.544	10033
MARTINS SOARES	571	13	6.172	5661
MATA VERDE	726	9	5.864	5581
MATERLANDIA	236	2	3.893	3299
MATEUS LEME	7.635	97	30.329	27133
MATHIAS LOBATO	437	13	2.603	2109
MATIAS BARBOSA	2.910	64	11.718	10240
MATIAS CARDOSO	473	12	7.223	6780
MATIPO	2.266	41	14.781	11733
MATO VERDE	1.531	15	10.535	9800
MATOZINHOS	6.464	115	31.081	28546
MATUTINA	320	7	3.569	3491
MEDEIROS	453	2	3.071	2924
MEDINA	1.221	27	15.789	15144
MENDES PIMENTEL	1.049	11	4.730	4434
MERCES	444	21	8.813	8110
MESQUITA	484	8	4.215	3839
MINAS NOVAS	1.334	25	17.886	17386
MINDURI	375	10	3.084	2840
MIRABELA	1.317	22	9.128	8039
MIRADOURO	1.060	13	7.566	7185
MIRAI	2.370	18	10.138	9462
MIRAVANIA	8	2	3.031	3046
MOEDA	401	13	4.563	3609
MOEMA	1.702	14	6.351	5203
MONJOLOS	60	3	1.870	1773
MONSENHOR PAULO	1.310	10	7.532	6603
MONTALVANIA	1.800	19	11.487	10071
MONTE ALEGRE DE MINAS	2.309	43	16.224	14195
MONTE AZUL	2.068	35	16.875	15872
MONTE BELO	2.259	37	12.055	10578
MONTE CARMELO	8.903	182	38.791	37759
MONTE FORMOSO	384	7	3.446	2675
MONTE SANTO DE MINAS	3.606	60	17.296	15177
MONTE SIAO	5.035	43	19.690	16767
MONTES CLAROS	47.895	999	319.140	299406
MONTEZUMA	684	5	5.248	4645
MORADA NOVA DE MINAS	1.032	12	7.472	7253
MORRO DA GARÇA	222	10	2.143	2065
MORRO DO PILAR	204	5	2.990	2439
MUNHOZ	785	15	5.143	4671
MURIAE	14.602	352	84.706	77611
MUTUM	3.233	47	21.702	18365
MUZAMBINHO	4.259	43	19.021	17226
NACIP RAYDAN	355	7	2.154	1804
NANUQUE	5.979	133	29.086	23784
NAQUE	581	23	4.298	3763
NATALANDIA	401	8	3.080	2860
NATERCIA	812	9	4.222	4096
NAZARENO	891	11	7.182	6857
NEPOMUCENO	4.392	51	21.426	20601
NINHEIRA	718	9	8.127	7002
NOVA BELEM	571	14	2.662	2525
NOVA ERA	3.499	54	14.199	13018
NOVA LIMA	26.780	252	88.254	82068
NOVA MODICA	549	17	2.857	2583
NOVA PONTE	2.481	34	12.440	11577
NOVA PORTEIRINHA	727	9	5.850	4600
NOVA RESENDE	3.000	33	13.631	13968
NOVA SERRANA	8.086	229	74.344	67333
NOVA UNIAO	648	8	5.112	4871
NOVO CRUZEIRO	1.890	34	21.456	20291
NOVO ORIENTE DE MINAS	804	19	7.578	4747
NOVORIZONTE	409	4	3.993	3747
OLARIA	151	3	1.945	1842
OLHOS-D'AGUA	264	6	4.273	3904
OLIMPIO NORONHA	341	4	2.345	2299
OLIVEIRA	6.190	82	34.411	33204
OLIVEIRA FORTES	120	2	1.831	1803
ONCA DE PITANGUI	373	6	2.566	2124
ORATORIOS	490	15	3.941	3933
ORIZANIA	703	13	5.998	5618
OURO BRANCO	6.241	59	33.761	33726
OURO FINO	5.295	77	27.538	23678
OURO PRETO	11.406	137	71.122	66552
OURO VERDE DE MINAS	425	10	5.297	4800
PADRE CARVALHO	371	8	3.853	3138
PADRE PARAISO	1.277	26	12.591	12332
PAI PEDRO	179	3	4.702	4264
PAINEIRAS	420	6	3.857	3791
PAINS	1.661	9	6.883	6775
PAIVA	206	3	1.426	1254
PALMA	792	15	4.845	4690
PALMOPOLIS	544	12	5.200	5287
PAPAGAIOS	2.588	22	11.620	10385
PARA DE MINAS	9.412	272	74.621	67229
PARACATU	15.507	276	72.397	67339
PARAGUACU	4.511	52	18.112	13574
PARAISOPOLIS	3.813	67	16.236	15995
PARAOPEBA	3.280	34	18.475	18544
PASSA QUATRO	2.675	47	13.360	12100
PASSA TEMPO	1.050	8	6.724	7073
PASSABEM	172	6	1.489	1482
PASSA-VINTE	256	6	1.967	1926
PASSOS	21.490	357	91.771	81544
PATOS	446	0	4.545	3925
PATOS DE MINAS	26.307	587	137.140	124579
PATROCINIO	13.864	256	73.799	63150
PATROCINIO DO MURIAE	579	11	4.904	4295
PAULA CANDIDO	992	8	7.337	7274
PAULISTAS	433	5	3.987	3822
PAVAO	801	12	5.817	5332
PECANHA	1.330	24	12.033	11230
PEDRA AZUL	2.349	45	16.668	15857

Local de Residência	Casos*	Óbitos	Doses 1 Aplicadas	Doses 2 Aplicadas
PEDRA BONITA	560	8	5.241	4826
PEDRA DO ANTA	277	4	3.048	3021
PEDRA DO INDAIA	562	7	3.563	3117
PEDRA DOURADA	404	2	2.406	2169
PEDRALVA	1.270	15	9.581	8976
PEDRAS DE MARIA DA CRUZ	180	14	6.677	6109
PEDRINOPOLIS	722	10	3.032	2794
PEDRO LEOPOLDO	6.993	204	49.477	45858
PEDRO TEIXEIRA	25	0	1.722	1691
PEQUERI	466	8	2.808	2550
PEQUI	422	10	3.601	2802
PERDIGAO	2.172	17	9.829	8180
PERDIZES	3.484	28	13.526	12235
PERDOES	4.259	41	17.108	17071
PERQUITO	731	26	5.214	4522
PESCADOR	707	6	2.994	2668
PIAU	231	14	2.284	2222
PIEDADE DE CARATINGA	1.039	26	6.598	6162
PIEDADE DE PONTE NOVA	306	9	3.157	3183
PIEDADE DO RIO GRANDE	628	10	4.031	3893
PIEDADE DOS GERAIS	78	5	4.250	4318
PIMENTA	1.557	22	7.482	6896
PINGO-D'AGUA	506	13	3.680	3293
PINTOPOLIS	251	5	5.607	4857
PIRACEMA	99	18	5.787	5406
PIRAJUBA	1.130	27	5.445	5061
PIRANGA	1.035	37	13.183	12573
PIRANGUCU	916	16	4.681	4745
PIRANGUINHO	1.374	48	6.456	5943
PIRAPETINGA	4.263	36	8.842	7976
PIRAPORA	9.341	105	42.858	40050
PIRAUBA	1.635	27	9.828	8479
PITANGUI	3.202	105	21.153	19237
PIUMHI	8.569	122	29.394	26404
PLANURA	2.403	50	8.737	8322
POCO FUNDO	3.229	14	14.411	13574
POCOS DE CALDAS	22.156	536	144.570	132315
POCRANE	948	10	7.335	6984
POMPEU	4.625	55	25.209	22961
PONTE NOVA	7.627	213	48.455	47136
PONTO CHIQUE	483	14	3.906	2560
PONTO DOS VOLANTES	497	23	8.018	7320
PORTEIRINHA	4.366	69	29.721	27523
PORTO FIRME	1.230	16	8.060	7493
POTE	1.674	21	11.507	11247
POUSO ALEGRE	33.395	481	135.730	123741
POUSO ALTO	1.216	28	5.974	5609
PRADOS	1.268	21	8.260	7218
PRATA	4.904	109	23.143	21335
PRATAPOLIS	1.424	27	7.111	6834
PRATINHA	407	3	3.232	3071
PRESIDENTE BERNARDES	488	8	4.354	4006
PRESIDENTE JUSCELYNO	224	6	3.317	3258
PRESIDENTE KUBITSCHEK	340	7	2.808	2523
PRESIDENTE OLEGARIO	1.848	34	14.805	12211
PRUDENTE DE MORAIS	858	23	8.352	7620
QUARTEL GERAL	251	3	2.790	2672
QUELUZITO	229	5	2.079	1888
RAPOSOS	1.976	45	12.317	11140
RAUL SOARES	3.171	60	18.912	18132
RECREIO	1.255	23	7.463	7110
REDUTO	535	13	8.923	5185
RESENDE COSTA	1.441	23	9.227	8883
RESPLENDOR	2.757	60	12.247	11330
RESSAQUINHA	525	11	4.106	3848
RIACHINHO	951	10	5.511	5056
RIACHO DOS MACHADOS	787	8	6.546	5476
RIBEIRAO DAS NEVES	22.299	855	219.556	188245
RIBEIRAO VERMELHO	725	12	3.410	2959
RIO ACIMA	984	33	7.812	7450
RIO CASCA	1.481	48	10.805	9655
RIO DO PRADO	555	8	3.965	3749
RIO DOCE	391	10	2.763	2649
RIO ESPERA	470	11	5.193	4404
RIO MANSO	742	11	4.813	4338
RIO NOVO	650	28	6.695	6593
RIO PARANAIBA	2.665	29	12.150	11613
RIO PARDO DE MINAS	1.608	10	20.968	17438
RIO PIACACABA	3.097	28	13.380	12025
RIO POMBA	1.056	39	15.077	14226
RIO PRETO	976	6	4.119	3472
RIO VERMELHO	995	5	9.767	9319
RITAPOLIS	398	15	4.086	4077
ROCHEDO DE MINAS	264	4	2.034	2016
RODEIRO	1.486	20	7.140	5832
ROMARIA	667	9	2.971	2843
ROSARIO DA LIMEIRA	393	7	4.176	3575
RUBELITA	425	3	5.706	4963
RUBIM	1.620	26	7.114	6087
SABARA	9.728	241	99.394	90742
SABINOPOLIS	1.262	24	12.313	12016
SACRAMENTO	5.933	83	20.697	20626
SALINAS	5.505	58	34.716	29764
SALTO DA DIVISA	765	19	4.861	4231
SANTA BARBARA	5.158	49	25.810	23659
SANTA BARBARA DO LESTE	736	28	6.906	6340
SANTA BARBARA DO MONTE VERDE	339	10	2.490	2472
SANTA BARBARA DO TUGURIO	301	5	3.587	3578
SANTA CRUZ DE MINAS	1.657	23	6.090	5700
SANTA CRUZ DE SALINAS	268	3	3.679	