

BOLETIM EPIDEMIOLÓGICO

COVID-19: Doença causada pelo coronavírus – 19

terça-feira, 25 de janeiro de 2022



CENÁRIO EM MINAS GERAIS - COVID-19 CORONAVÍRUS

Total de Casos Confirmados

2.538.453

Casos em Acompanhamento

184.010

Casos Recuperados

2.297.467

Óbitos Confirmados

56.976

Fonte: Painel COVID-19 MG/Sala de Situação/SubVS/SES/MG. Dados parciais, sujeitos a alterações.

TOTAL DE CASOS CONFIRMADOS: soma dos casos confirmados que não evoluíram para óbito e dos óbitos confirmados por COVID-19.

CASOS RECUPERADOS: casos confirmados de COVID-19 que receberam alta hospitalar e/ou cumpriram isolamento domiciliar de 10 dias E estão há 72h assintomáticos (sem a utilização de medicamentos sintomáticos) E sem intercorrências.

CASOS EM ACOMPANHAMENTO: casos confirmados de COVID-19 que não evoluíram para óbito, cuja condição clínica permanece sendo acompanhada ou aguarda atualização pelos municípios.

ÓBITOS CONFIRMADOS: óbitos confirmados para COVID-19.



Nº de Casos Confirmados nas Últimas 24h

24.404



Nº de Óbitos Confirmados nas Últimas 24h*

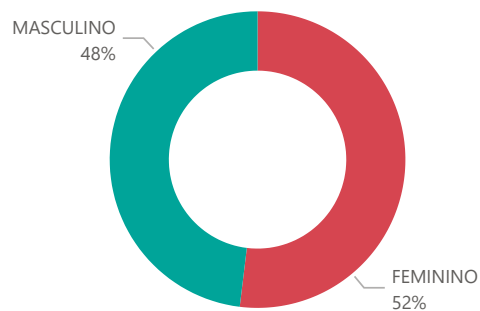
11

Observação: o número de casos e óbitos confirmados nas últimas 24h pode não retratar a ocorrência de novos casos no período, mas o total de casos notificados à SES/MG nas últimas 24h.

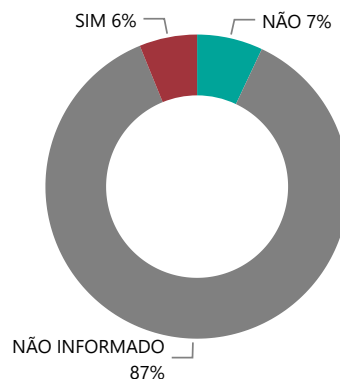
1

PERFIL EPIDEMIOLÓGICO DOS CASOS CONFIRMADOS DE COVID-19 QUE NÃO EVOLUÍRAM PARA ÓBITO, MG, 2020-2021

Quantidade de Casos por Sexo

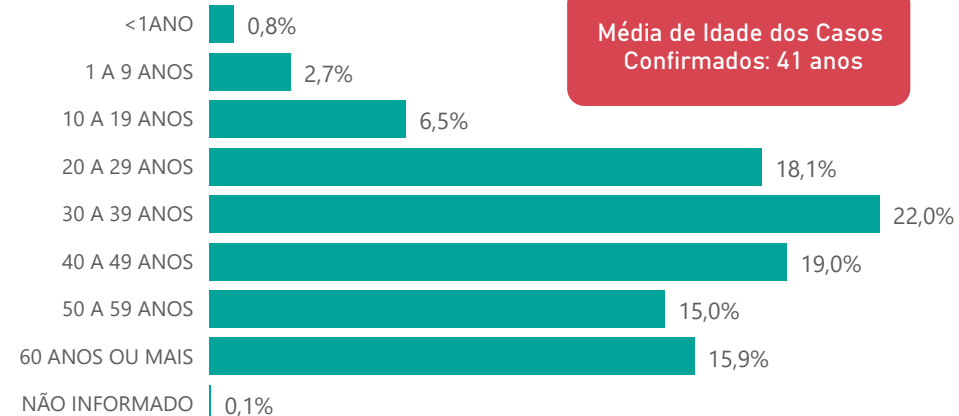


Apresenta Fator de Risco (Comorbidade*)

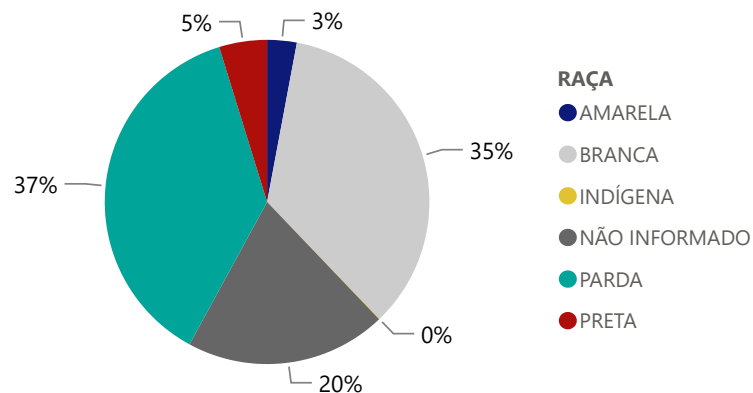


*Dados parciais, aguardando atualização dos municípios.

Quantidade de casos por Faixa Etária



Notificações por Raça



Municípios Afetados



CMC

CORONA VÍRUS

SUS SAÚDE MINAS GERAIS GOVERNO DO ESTADO DE MINAS GERAIS

2

DADOS DE HOSPITALIZAÇÃO E ISOLAMENTO DOMICILIAR DOS CASOS CONFIRMADOS DE COVID-19, MG, 2020-2021

Internados*



198.450

Isolamento Domiciliar



2.340.003

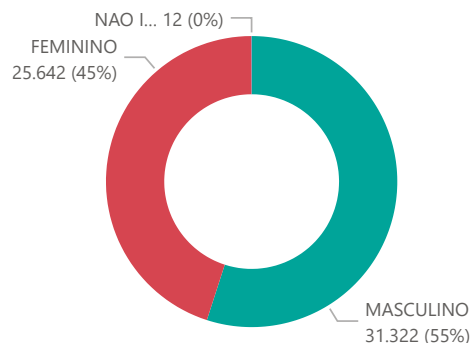
*Casos confirmados de COVID-19 que precisaram de internação hospitalar na rede pública ou privada de Minas Gerais. Dados cumulativos, registrados desde o início da pandemia.

Fonte: Painel COVID-19 MG/ Sala de Situação/SubVS/SES-MG; E-SUS VE; SIVEP-Gripe. Dados parciais, sujeitos a alterações.

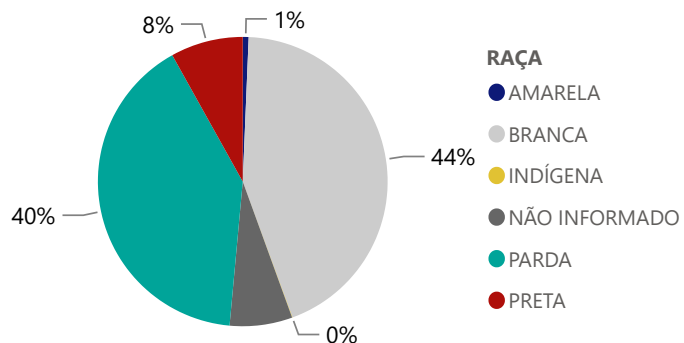
Fonte: Sala de Situação/SubVS/SES-MG; E-SUS VE; SIVEP-Gripe. Dados parciais, sujeitos a alterações.

PERFIL EPIDEMIOLÓGICO DOS ÓBITOS CONFIRMADOS DE COVID-19, MG, 2020-2021

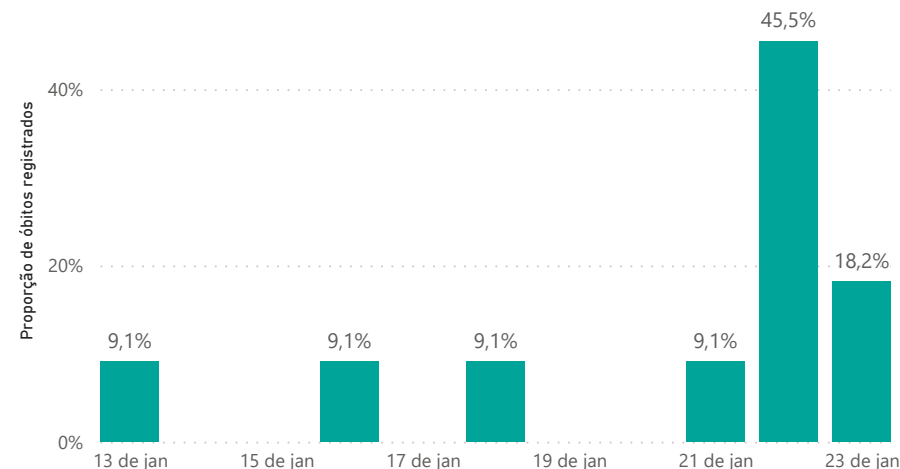
Quantidade de Óbitos por Sexo



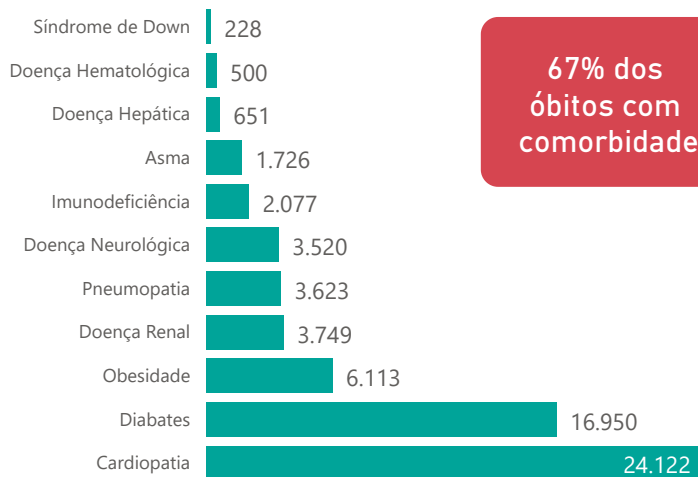
Notificações por Raça



Óbitos Registrados nas Últimas 24 Horas, por Data de Ocorrência



Comorbidade*



67% dos óbitos com comorbidade

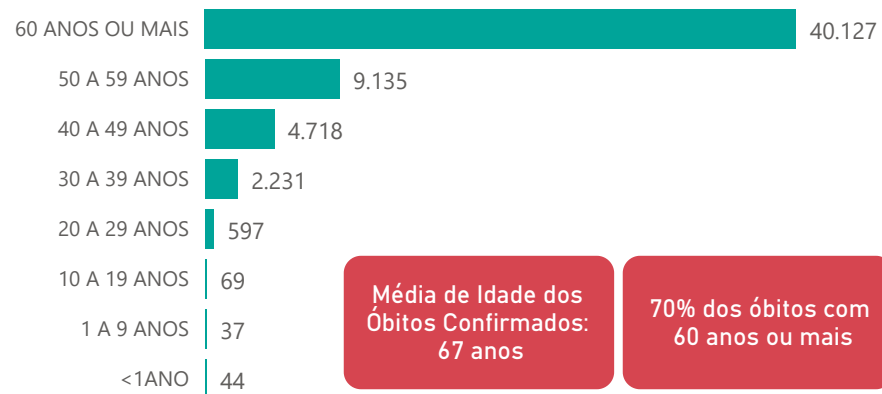
Letalidade

2,2%

Nº de Municípios com Óbitos



Quantidade de Óbitos por Faixa Etária



Média de Idade dos Óbitos Confirmados: 67 anos

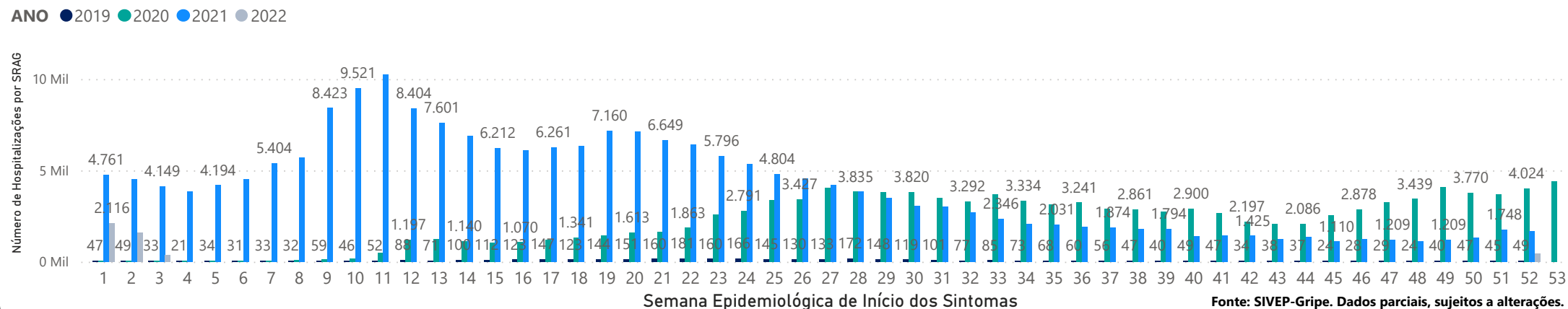
70% dos óbitos com 60 anos ou mais

*Os casos que evoluíram a óbito podem ter mais de uma comorbidade.

4

HOSPITALIZAÇÕES POR SÍNDROME RESPIRATÓRIA AGUDA GRAVE (SRAG) 2019-2021

NÚMERO DE HOSPITALIZAÇÕES POR SÍNDROME RESPIRATÓRIA AGUDA GRAVE (SRAG) SEGUNDO SEMANA EPIDEMIOLÓGICA (SE) DE INÍCIO DE SINTOMAS, MG, 2019 - 2021



5

DADOS LABORATORIAIS DE COVID-19, REDE PÚBLICA-MG 2020-2021



Fonte: GAL/FUNED. COES MINAS/COVID-19/SESMG. Dados parciais, sujeitos a alterações.

*Não apresentaram resultado que pode ser concluído como positivo ou negativo.

6

DADOS DE VACINAÇÃO

TOTAL DE DOSES APLICADAS EM MG

1ª DOSE

16.706.004

2ª DOSE

15.284.020

DOSE ÚNICA

501.333

DOSE DE REFORÇO

4.466.865

DOSES RECEBIDAS PELO MS



41.805.559

DOSES ENVIADAS PARA OS MUNICÍPIOS



38.328.294

Fonte: Localiza SUS. Dados parciais, sujeitos a alterações pelo Ministério da Saúde.

https://qsprod.saude.gov.br/extensions/DEMAs_C19VAC_Distr/DEMAs_C19VAC_Distr.html

DISTRIBUIÇÃO DE CASOS E ÓBITOS CONFIRMADOS DA COVID-19 SEGUNDO LOCAL DE RESIDÊNCIA, MINAS GERAIS, 2020-2021

Local de Residência	Casos*	Óbitos	Doses 1 Aplicadas	Doses 2 Aplicadas	Local de Residência	Casos*	Óbitos	Doses 1 Aplicadas	Doses 2 Aplicadas	Local de Residência	Casos*	Óbitos	Doses 1 Aplicadas	Doses 2 Aplicadas
ABADIA DOS DOURADOS	811	20	6041	5569	CARAI	1.077	18	15291	13445	FELISBURGO	840	17	5383	4693
ABAETE	1.881	44	20136	18150	CARANAIBA	135	4	2715	2701	FELIXLANDIA	1.474	29	11374	10958
ABRE CAMPO	1.360	17	11112	9764	CARANDAI	2.329	56	19578	18739	FERNANDES TOURINHO	124	13	2442	2107
ACAIACA	246	12	3647	3188	CARANGOLA	4.574	128	26202	24855	FERROS	483	12	8538	7520
ACUCENA	775	38	6994	6696	CARATINGA	10.668	291	62625	56871	FERVEDOURO	1.292	18	8767	7456
AGUA BOA	690	12	9582	9755	CARBONITA	852	6	8171	6924	FLORESTAL	275	13	5640	5285
AGUA COMPRIDA	227	8	1819	1686	CAREACU	671	14	5483	5166	FORMIGA	13.725	271	57157	54010
AGUANIL	865	8	3850	3626	CARLOS CHAGAS	2.427	37	15645	14770	FORMOSO	261	10	5861	5398
AGUAS FORMOSAS	1.133	34	14467	13439	CARMESIA	273	1	2270	2025	FORTALEZA DE MINAS	540	8	2823	2825
AGUAS VERMELHAS	458	11	8938	8633	CARMO DA CACHOEIRA	1.112	19	9413	8717	FORTUNA DE MINAS	124	2	2769	2441
AIMORES	2.326	80	18307	16731	CARMO DA MATA	1.117	10	9829	9138	FRANCISCO BADARO	219	6	6160	5740
AIURUOCA	484	11	5270	4795	CARMO DE MINAS	1.138	28	10267	9524	FRANCISCO DUMONT	208	6	3661	3284
ALAGOA	503	8	2255	2619	CARMO DO CAJURU	1.501	56	18589	16805	FRANCISCO SA	1.049	48	16928	15477
ALBERTINA	490	11	2539	2280	CARMO DO PARANAIBA	3.444	122	25930	23600	FRANCISOPOLIS	357	3	4076	3807
ALEM PARAIBA	4.250	163	25823	21518	CARMO DO RIO CLARO	2.748	67	15999	15487	FREI GASPAR	633	14	4353	4067
ALFENAS	13.194	218	67632	57393	CARMOPO LIS DE MINAS	2.777	54	14700	13583	FREI INOCENCIO	822	29	6480	5161
ALFREDO VASCONCELOS	859	16	5193	5066	CARNEIRINHO	1.558	47	7668	7479	FREI LAGONEGRO	177	5	3006	2967
ALMENARA	5.125	53	27542	23107	CARRANCAS	717	10	3712	3543	FRONTEIRA	2.641	66	11323	9739
ALPERCATA	555	21	6039	4710	CARVALHOPOLIS	406	7	2988	2966	FRONTEIRA DOS VALES	393	10	3664	3340
ALPINOPOLIS	2.423	47	15445	14638	CARVALHOS	321	2	3726	3564	FRUTA DE LEITE	191	3	3732	3081
ALTEROSA	1.135	38	11013	10417	CASA GRANDE	126	4	1991	1931	FRUTAL	10.959	286	46208	42838
ALTO CAPARAO	443	9	4524	3951	CASCALHO RICO	265	4	2439	2362	FUNILANDIA	355	10	3719	3543
ALTO JEQUITIBA	1.037	13	6979	6474	CASSIA	2.229	58	14078	13210	GALILEIA	550	25	4661	3756
ALTO RIO DOCE	718	29	9995	9507	CATAGUASES	9.112	268	54553	50557	GAMELEIRAS	332	5	3727	3381
ALVARENGA	535	6	3700	3310	CATAS ALTAS	651	13	4423	4330	GLAUCILANDIA	182	7	2511	2360
ALVINOPOLIS	1.120	23	12385	12421	CATAS ALTAS DA NORUEGA	131	4	3257	2799	GOIABEIRA	283	8	2420	2111
ALVORADA DE MINAS	363	3	3339	3152	CATUJI	650	8	5333	4629	GOIANA	366	6	3531	3304
AMPARO DO SERRA	178	8	4030	3755	CATUTI	272	4	3865	3567	GONCALVES	524	8	3717	3603
ANDRADAS	5.036	125	32275	29512	CAXAMBU	2.239	57	17445	15041	GONZAGA	400	16	4230	3674
ANDRELANDIA	190	16	9784	9141	CEDRO DO ABAETE	58	0	1143	1067	GOUVEIA	998	35	9503	8592
ANGELANDIA	271	4	5808	4770	CENTRAL DE MINAS	696	36	4889	4840	GOVERNADOR VALADARES	34.167	1.346	206382	174513
ANTONIO CARLOS	955	18	9111	8703	CENTRALINA	1.398	54	7826	6396	GRAO MOGOL	767	12	10920	9400
ANTONIO DIAS	595	27	7333	6921	CHACARA	260	10	3200	2861	GRUPIARA	147	4	1239	1163
ANTONIO PRADO DE MINAS	161	5	1540	1510	CHALE	762	12	4644	3297	GUANHAES	3.619	50	26107	25450
ARACAI	103	1	2093	1892	CHAPADA DO NORTE	457	3	8047	7547	GUAPE	1.536	43	11237	10593
ARACITABA	87	11	1741	1740	CHAPADA GAUCHA	1.552	18	9319	8280	GUARACIABA	673	32	8102	7717
ARACUAI	2.443	54	26469	25335	CHIADOR	368	8	2294	2172	GUARACIAMA	221	6	3865	3779
ARAGUARI	21.639	476	86770	86533	CIPOTANEA	568	23	4945	4874	GUARANESIA	3.473	36	16058	14273
ARANTINA	357	6	2745	2020	CLARAVAL	785	4	3644	3667	GUARANI	1.108	7	6325	5133
ARAPONGA	770	12	7023	6047	CLARO DOS POCOES	575	11	6049	5723	GUARARA	575	18	3140	3076
ARAPORA	2.296	41	6186	5603	CLAUDIO	4.216	67	24482	22293	GUARDA-MOR	1.011	13	6077	5759
ARAPUA	352	3	2598	2541	COIMBRA	619	12	6115	5682	GUAXUPE	9.497	161	40637	38251
ARAUJOS	933	14	7161	6499	COLLUNA	604	9	6964	6722	GUIDOVAL	930	20	6110	5530
ARAXA	21.817	247	87720	79776	COMENDADOR GOMES	453	5	2613	2533	GUIMARANIA	1.243	17	6307	6180
ARCEBURGO	1.645	34	7145	6881	COMERCINHO	451	6	5632	5203	GUIRICEMA	1.296	33	6826	6562
ARCOS	7.245	140	34367	33112	CONCEICAO DA APARECIDA	1.235	11	8612	7228	GURINHATA	653	5	5000	4092
AREADO	1.556	33	11213	10472	CONCEICAO DA BARRA DE MINAS	357	6	3139	2947	HELIODORA	893	16	5100	4569
ARGIRITA	383	11	2280	2215	CONCEICAO DAS ALAGOAS	5.151	142	19356	18634	IAPU	1.284	37	7612	7406
ARICANDUVA	206	0	4078	3805	CONCEICAO DAS PEDRAS	237	4	2412	2324	IBERTIOGA	349	13	4278	4222
ARINOS	1.562	30	12812	11280	CONCEICAO DE IPANEMA	452	4	3720	3250	IBIA	3.174	57	18329	17033
ASTOLFO DUTRA	1.681	28	10453	9385	CONCEICAO DO MATO DENTRO	3.420	38	19555	19077	IBIAI	309	11	5389	4950
ATALEIA	1.372	11	10543	8664	CONCEICAO DO PARA	454	11	5280	4787	IBIRACATU	217	3	4344	3804
AUGUSTO DE LIMA	316	11	3820	3662	CONCEICAO DO RIO VERDE	1.574	26	10518	6819	IBIRACI	1.642	25	9184	8743
BAEPENDI	2.380	33	14333	14129	CONCEICAO DOS OUROS	1.068	36	8962	8872	IBIRITE	10.011	410	133193	117309
BALDIM	673	22	6655	5897	CONEGO MARINHO	159	2	5041	4153	IBITIURA DE MINAS	678	5	3036	2904
BAMBUI	3.318	35	18976	17240	CONFINS	533	17	11487	6697	IBITURUNA	480	1	2550	2457
BANDEIRA	477	10	3787	3309	CONGONHAL	1.806	29	10075	8336	ICARAI DE MINAS	439	5	7054	6674
BANDEIRA DO SUL	957	15	5082	4025	CONGONHAS	9.395	110	48087	44802	IGARAPE	3.262	103	34143	30652
BARAO DE COCAIS	5.417	79	25922	24447	CONGONHAS DO NORTE	92	4	3948	3689	IGARATINGA	1.067	15	8368	8181
BARAO DE MONTE ALTO	355	13	4318	4080	CONQUISTA	1.074	16	5667	5237	IGUATAMA	726	11	6088	5373
BARBACENA	10.530	312	108721	103121	CONSELHEIRO LAFAIETE	17.375	289	100706	93903	IUACI	776	14	5347	5176
BARRA LONGA	515	13	4962	4853	CONSELHEIRO PENA	2.417	54	15753	12902	ILICINEA	1.124	30	10370	9906
BARROSO	2.971	59	16877	15812	CONSOLACAO	120	4	1523	1412	IMBE DE MINAS	438	10	4827	4050
BELA VISTA DE MINAS	1.051	25	7897	6999	CONTAGEM	51.318	1.965	490832	446777	INCONFIDENTES	967	12	6011	5924
BELMIRO BRAGA	371	4	2756	2648	COQUEIRAL	928	24	7615	7405	INDAIBIRA	451	1	5239	4173
BELO HORIZONTE	302.588	7.112	2152036	2002321	CORACAO DE JESUS	815	22	19440	14938	INDIANOPOLIS	1.145	7	5000	5046
BELO ORIENTE	2.804	74	18500	16132	CORDISBURGO	397	17	6303	5865	INGAI	223	7	2383	2367
BELO VALE	1.204	12	7651	6788	CORDISLANDIA	359	3	2510	2374	INHAPIMA	2.248	68	18301	16924
BERILO	266	1	9409	8677	CORINTO	2.015	53	18550	16828	INHAUMA	778	22	4963	4786
BERIZAL	261	1	3745	3426	COROACI	585	17	6886	6467	INIMUTABA	604	17	5728	5344
BERTOPOPOLIS	552	5	3536	3000	COROMANDEL	2.971	92	23231	21785	IPABA	1.880	55	12282	11340
BETIM	33.101	1.379	335531	314081	CORONEL FABRICIANO	14.384	356	73425	71332	IPANEMA	3.213	71	15414	13459
BIAS FORTES	115	4	3073	2810	CORONEL MURTA	412	8	6591	6263	IPATINGA	36.421	924	190535	168799
BICAS	2.042	48	11724	11363	CORONEL PACHECO	209	10	2500	2294	IPIACU	703	7	3275	3050
BIQUINHAS	173	4	2180	2080	CORONEL XAVIER CHAVES	443	4	2927	2882	IPUIUNA	1.665	43	7161	7336
BOA ESPERANCA	5.735	145	32330	31987	CORREGO DANTA	299	7	2470	2420	IRAI DE MINAS	891	15	5322	5247
BOCAINA DE MINAS	251	7	3956	3884	CORREGO DO BOM JESUS	639	8	3230	3042	ITABIRA	25.939	387	90638	73094
BOCAIUVA	3.160	72	37459	34297	CORREGO FUNDO	951	8	5516	5202	ITABIRINHA	1.156	44	7826	7452
BOM DESPACHO	6.399	115	41847	36993	CORREGO NOVO	359	13	2214	1797	ITABIRITO	14.894	163	46340	42618
BOM JARDIM DE MINAS	614	5	5872	5916	COUTO DE MAGALHAES DE MINAS	222	7	3737	3185	ITACAMBIRA	234	3	3250	3002
BOM JESUS DA PENHA	854	20	3732	3692	CRISOLITA	268	3	4100	3556	ITACARAMBI	803	18	11744	10642
BOM JESUS DO AMPARO	354	8	4830	4455	CRISTAIS	1.832	30	9898	9448	ITAGUARA	2.768	32	11657	10659
BOM JESUS DO GALHO	817	38	11015	9453	CRISTALIA	436	3	3878	3476	ITAIPE	3.883	6	8389	6209
BOM REPOUSO	1.473	29	9900	8991	CRISTIANO OTONI	517	18	4175	3828	ITAJUBA	13.404	429	77845	72995
BOM SUCESSO	1.609	28	14230	13662	CRISTINA	1.090	9	8125	7858	ITAMARANDIBA	3.157	29	25564	21142
BONFIM	576	18	6805	6453	CRUCILANDIA	653	8	4932	4498	ITAMARATI DE MINAS	861	6	3586	3570
BONFINOPOLIS DE MINAS	667	14	4077	3884	CRUZEIRO DA FORTALEZA	590	7	3681	3423	ITAMBACURI	892	28	16616	13964
BONITO DE MINAS	137	2	7105	6815	CRUZILIA	1.931	42	12798	12466	ITAMBE DO MATO DENTRO	105	5	1835	1753
BORDA DA MATA	3.068	57	14785	13775	CUPARAQUE	589	9	3352	2949	ITAMOGI	1			

DISTRIBUIÇÃO DE CASOS E ÓBITOS CONFIRMADOS DA COVID-19 SEGUNDO LOCAL DE RESIDÊNCIA, MINAS GERAIS, 2020-2021

Local de Residência	Casos*	Óbitos	Doses 1 Aplicadas	Doses 2 Aplicadas
LAGOA DOURADA	1.360	14	10255	9827
LAGOA FORMOSA	2.498	65	16259	15270
LAGOA GRANDE	1.007	32	6946	5646
LAGOA SANTA	7.357	136	47177	43842
LAJINHÁ	2.710	48	15050	13500
LAMBARI	2.771	41	16577	15548
LAMIM	348	3	3134	3107
LARANJAL	1.115	28	5325	5100
LASSANCE	692	6	5586	5004
LAVRAS	15.162	177	85852	81834
LEANDRO FERREIRA	349	7	2778	2477
LEME DO PRADO	277	3	3391	3080
LEOPOLDINA	7.640	170	40909	37233
LIBERDADE	258	9	4331	4155
LIMA DUARTE	1.449	49	14377	13984
LIMEIRA DO OESTE	1.592	36	7040	6384
LONTRA	718	10	6629	6424
LUISBURGO	502	17	5507	5309
LUISLANDIA	252	2	4577	3728
LUMINARIAS	415	12	3792	3656
LUZ	4.423	37	14699	13367
MACHACALIS	837	13	5223	4799
MACHADO	6.068	98	31383	28868
MADRE DE DEUS DE MINAS	763	13	4612	4221
MALACACHETA	1.602	28	13601	11658
MAMONAS	512	6	4654	4712
MANGA	1.555	18	14468	11965
MANHUACU	7.752	232	71160	68780
MANHUMIRIM	2.328	49	16187	14931
MAINTENA	3.414	78	18806	15108
MAR DE ESPANHA	1.895	45	10722	10451
MARAVILHAS	690	7	5604	4749
MARIA DA FE	2.007	47	11364	10808
MARIANA	11.771	107	50733	48404
MARILAC	345	10	3166	2859
MARIO CAMPOS	1.364	53	12279	10942
MARIPE DE MINAS	489	12	2789	2860
MARLIERIA	398	17	3353	3349
MARMELOPOLIS	290	7	2612	2318
MARTINHO CAMPOS	1.699	39	11515	9905
MARTINS SOARES	468	13	6165	5630
MATA VERDE	603	8	5981	5478
MATERLANDIA	236	2	3885	3267
MATEUS LEME	7.021	96	28803	26616
MATHIAS LOBATO	362	12	2487	2063
MATIAS BARBOSA	2.126	62	11308	10033
MATIAS CARDOSO	350	12	7179	6589
MATIPO	1.833	41	14678	11478
MATO VERDE	1.202	15	10470	9800
MATOZINHOS	4.809	113	30883	28173
MATUTINA	274	7	3529	3464
MEDEIROS	271	1	3063	2910
MEDINA	1.222	26	15497	14967
MENDES PIMENTEL	976	9	4601	4375
MERCES	444	21	8414	8028
MESQUITA	442	7	4207	3810
MINAS NOVAS	1.095	25	17834	17192
MINDURI	265	9	3089	2811
MIRABELA	1.093	22	9016	7620
MIRADOURO	966	13	7514	7110
MIRAI	1.970	18	10097	9427
MIRAVANIA	8	2	3281	3025
MOEDA	401	13	4563	3609
MOEMA	1.259	14	6324	4953
MONJOLOS	60	3	1870	1773
MONSENHOR PAULO	1.077	10	7118	6528
MONTALVANIA	1.635	19	11462	9896
MONTE ALEGRE DE MINAS	1.919	43	16194	13990
MONTE AZUL	1.785	35	16875	15772
MONTE BELO	1.825	36	11950	10490
MONTE CARMELO	6.942	180	38745	37503
MONTE FORMOSO	384	7	3446	2675
MONTE SANTO DE MINAS	2.986	56	16644	15027
MONTE SIAO	3.740	40	18717	16510
MONTES CLAROS	46.463	993	317471	292879
MONTEZUMA	590	5	5237	4578
MORADA NOVA DE MINAS	778	12	7402	7053
MORRO DA GARÇA	130	9	2074	1671
MORRO DO PILAR	204	5	2986	2420
MUNHOZ	671	15	5113	4591
MURIAE	12.396	336	84591	76766
MUTUM	2.615	47	21108	17948
MUZAMBINHO	3.223	37	18688	17100
NACIP RAYDAN	273	7	2150	1804
NANUQUE	4.839	132	28873	22091
NAQUE	581	23	4281	3642
NATALANDIA	358	8	3056	2770
NATERCIA	645	8	4209	4077
NAZARENO	729	10	7180	6834
NEPOMUCENO	3.447	44	21375	20455
NINHEIRA	552	8	8127	6720
NOVA BELEM	415	14	2556	2516
NOVA ERA	2.754	53	14164	12800
NOVA LIMA	18.548	245	87855	82958
NOVA MODICA	474	17	2813	2532
NOVA PONTE	2.246	34	12427	11535
NOVA PORTEIRINHA	602	9	5850	4600
NOVA RESENDE	2.432	32	13599	13863
NOVA SERRANA	6.980	226	74075	66523
NOVA UNIAO	462	8	4967	4855
NOVO CRUZEIRO	1.728	34	21390	20111
NOVO ORIENTE DE MINAS	661	18	7453	4269
NOVORIZONTE	237	4	3971	3466
OLARIA	91	3	1920	1828
OLHOS-D'AGUA	218	6	4213	3562
OLIMPIO NORONHA	275	4	2330	2281
OLIVEIRA	5.924	81	34279	33040
OLIVEIRA FORTES	120	2	1841	1797
ONCA DE PITANGUI	210	6	2555	2042
ORATORIOS	344	14	3926	3877
ORIZANIA	697	13	5927	5520
OURO BRANCO	5.411	57	33676	33470
OURO FINO	4.486	74	26564	23379
OURO PRETO	7.571	133	70828	65732
OURO VERDE DE MINAS	376	10	5208	4594
PADRE CARVALHO	286	8	3825	2961
PADRE PARAISO	1.138	26	12872	12129
PAI PEDRO	172	3	4507	3863
PAINEIRAS	314	6	3828	3781
PAINS	1.440	9	6859	6743
PAIVA	107	3	1436	1247
PALMA	627	14	4837	4566
PALMOPOLIS	398	11	5212	5168
PAPAGAIOS	2.112	22	11573	10261
PARA DE MINAS	8.121	270	74316	65989
PARACATU	14.241	270	72158	66754
PARAGUACU	3.744	51	17628	12230
PARAISOPOLIS	2.973	62	16120	15952
PARAOPEBA	2.651	32	18746	17726
PASSA QUATRO	2.266	46	12736	12230
PASSA TEMPO	1.050	8	6708	7047
PASSABEM	139	6	1499	1474
PASSA-VINTE	165	6	1966	1926
PASSOS	17.987	326	91651	79846
PATOS	391	0	4544	3902
PATIS DE MINAS	20.992	573	131230	123384
PATROCINIO	11.754	251	73733	62775
PATROCINIO DO MURIAE	445	11	4780	4189
PAULA CANDIDO	559	8	7319	7256
PAULISTAS	331	5	3981	3791
PAVAO	570	11	5646	5309
PECANHA	1.064	23	11962	11051
PEDRA AZUL	1.891	44	16593	15614

Local de Residência	Casos*	Óbitos	Doses 1 Aplicadas	Doses 2 Aplicadas
PEDRA BONITA	439	8	5226	4770
PEDRA DO ANTA	258	3	3015	3015
PEDRA DO INDAIA	367	7	3525	2954
PEDRA DOURADA	214	2	2250	2004
PEDRALVA	514	14	9366	8952
PEDRAS DE MARIA DA CRUZ	181	13	6656	6032
PEDRINOPOLIS	579	10	3015	2721
PEDRO LEOPOLDO	6.102	202	46593	44807
PEDRO TEIXEIRA	25	0	1690	1685
PEQUERI	349	8	2798	2528
PEQUI	353	10	3584	2734
PERDIGAO	1.341	17	9401	7811
PERDIZES	2.354	27	13408	11718
PERDOES	3.179	37	16960	16748
PERQUITO	638	25	5202	4466
PESCADOR	538	6	2957	2583
PIAU	222	14	2284	2216
PIEDADE DE CARATINGA	804	26	6445	6053
PIEDADE DE PONTE NOVA	212	9	3179	3154
PIEDADE DO RIO GRANDE	466	10	4026	3888
PIEDADE DOS GERAIS	78	5	4246	4312
PIMENTA	1.142	22	7477	6846
PINGO-D'AGUA	470	13	3649	3182
PINTOPOLIS	217	5	5587	4732
PIRACEMA	101	16	5550	5362
PIRAJUBA	845	27	5478	5009
PIRANGA	665	37	13172	12529
PIRANGUCU	667	15	4711	4745
PIRANGUINHO	1.255	48	6448	5929
PIRAPETINGA	2.957	36	8558	7933
PIRAPORA	7.832	102	42767	39568
PIRAUBA	1.636	26	9412	8413
PITANGUI	2.705	102	20521	19024
PIUMHI	7.017	118	29323	26147
PLANURA	2.082	49	8666	7954
POCO FUNDO	2.107	12	14420	13469
POCOS DE CALDAS	17.846	510	136932	130667
POCRANE	833	10	7323	6960
POMPEU	3.919	53	25103	22783
PONTE NOVA	6.947	208	48402	46949
PONTO CHIQUE	336	14	3903	2468
PONTO DOS VOLANTES	499	21	8077	7208
PORTEIRINHA	3.260	67	29676	27177
PORTO FIRME	988	15	8044	7460
POTE	1.552	19	11479	10136
POUSO ALEGRE	24.681	466	129754	120880
POUSO ALTO	1.028	28	5785	5578
PRADOS	1.007	19	8254	7159
PRATA	3.681	109	23112	20970
PRATAPOLIS	1.057	25	7123	6803
PRATINHA	329	3	3137	3051
PRESIDENTE BERNARDES	387	8	4352	3902
PRESIDENTE JUSCELINO	173	6	3312	3295
PRESIDENTE KUBITSCHEK	314	7	2802	2476
PRESIDENTE OLEGARIO	1.582	34	14838	12527
PRUDENTE DE MORAIS	607	22	8328	7556
QUARTEL GERAL	231	3	2786	2655
QUELUZITO	151	5	2093	1871
RAPOSOS	1.977	44	12296	11078
RAUL SOARES	2.662	59	18894	18085
RECREIO	1.013	19	7452	7069
REDUTO	457	13	8923	5185
RESENDE COSTA	1.141	23	9231	8789
RESPLENDOR	2.179	58	12927	11783
RESSAQUINHA	402	11	4546	4050
RIACHINHO	764	10	5503	5001
RIACHO DOS MACHADOS	634	8	6385	5397
RIBEIRAO DAS NEVES	19.577	838	218704	185246
RIBEIRAO VERMELHO	585	11	3236	2941
RIO ACIMA	985	32	7809	7415
RIO CASCA	1.249	46	10805	9566
RIO DO PRADO	489	7	3965	3736
RIO DOCE	322	10	2771	2634
RIO ESPERA	362	11	4362	3476
RIO MANSO	608	11	4570	4311
RIO NOVO	537	28	6684	6521
RIO PARANAIBA	2.191	29	12148	11401
RIO PARDO DE MINAS	1.391	8	20873	16890
RIO PIRACICABA	2.717	28	13147	11970
RIO POMBA	1.056	39	15054	13281
RIO PRETO	699	6	4104	3445
RIO VERMELHO	712	4	9498	8429
RITAPOLIS	400	13	4073	3996
ROCHEDO DE MINAS	264	4	2045	2006
RODEIRO	1.104	20	7105	5722
ROMARIA	533	9	2946	2861
ROSARIO DA LIMEIRA	312	7	4167	3548
RUBELITA	214	3	5699	4888
RUBIM	1.315	26	7041	6030
SABARA	7.256	237	98894	88857
SABINOPOLIS	887	23	12182	11967
SACRAMENTO	4.662	78	20675	20335
SALINAS	4.129	58	34055	29042
SALTO DA DIVISA	443	19	4861	4231
SANTA BARBARA	4.089	49	25087	23395
SANTA BARBARA DO LESTE	736	28	6673	6301
SANTA BARBARA DO MONTE VERDE	208	10	2480	2419
SANTA BARBARA DO TUGURIO	229	4	3605	3577
SANTA CRUZ DE MINAS	958	22	5853	5664
SANTA CRUZ DE SALINAS	182	3	3680	3126
SANTA CRUZ DO ESCALVADO	475	8	4418	4279
SANTA EFIGENIA DE MINAS	495	12	3266	3107
SANTA FE DE MINAS	258	3	2571	1987
SANTA HELENA DE MINAS	629	7	4592	4091
SANTA JULIANA	1.360	51	13092	11442
SANTA LUZIA				