

# BOLETIM EPIDEMIOLÓGICO

COVID-19: Doença causada pelo coronavírus – 19

quarta-feira, 12 de janeiro de 2022



## CENÁRIO EM MINAS GERAIS - COVID-19 CORONAVÍRUS

Total de Casos Confirmados

2.295.533

Casos em Acompanhamento

69.322

Casos Recuperados

2.169.456

Óbitos Confirmados

56.755

Fonte: Painel COVID-19 MG/Sala de Situação/SubVS/SES/MG. Dados parciais, sujeitos a alterações.

**TOTAL DE CASOS CONFIRMADOS:** soma dos casos confirmados que não evoluíram para óbito e dos óbitos confirmados por COVID-19.

**CASOS RECUPERADOS:** casos confirmados de COVID-19 que receberam alta hospitalar e/ou cumpriram isolamento domiciliar de 10 dias E estão há 72h assintomáticos (sem a utilização de medicamentos sintomáticos) E sem intercorrências.

**CASOS EM ACOMPANHAMENTO:** casos confirmados de COVID-19 que não evoluíram para óbito, cuja condição clínica permanece sendo acompanhada ou aguarda atualização pelos municípios.

**ÓBITOS CONFIRMADOS:** óbitos confirmados para COVID-19.



Nº de Casos Confirmados nas Últimas 24h

18.153



Nº de Óbitos Confirmados nas Últimas 24h\*

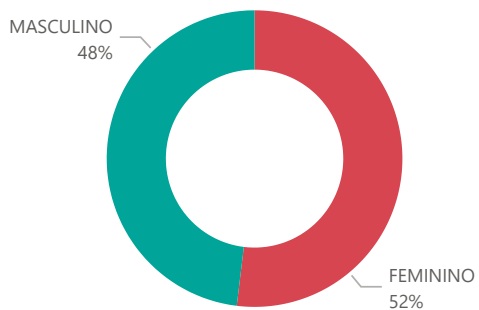
11

**Observação:** o número de casos e óbitos confirmados nas últimas 24h pode não retratar a ocorrência de novos casos no período, mas o total de casos notificados à SES/MG nas últimas 24h.

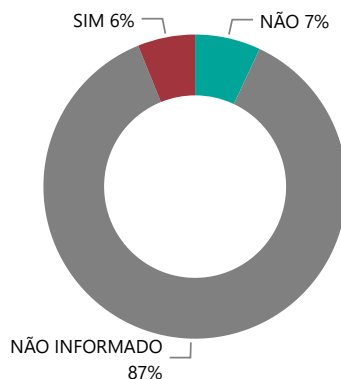
1

# PERFIL EPIDEMIOLÓGICO DOS CASOS CONFIRMADOS DE COVID-19 QUE NÃO EVOLUÍRAM PARA ÓBITO, MG, 2020-2021

## Quantidade de Casos por Sexo

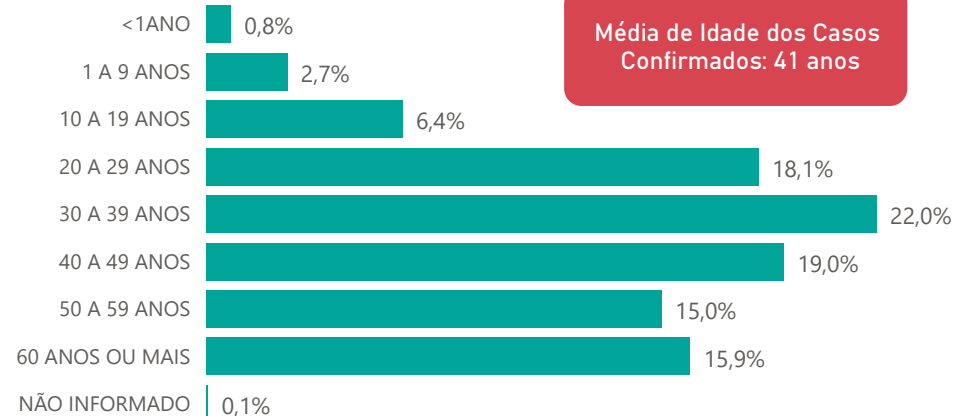


## Apresenta Fator de Risco (Comorbidade\*)

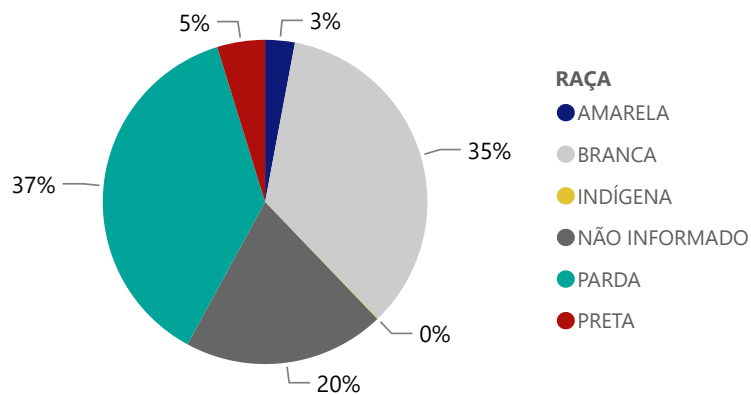


\*Dados parciais, aguardando atualização dos municípios.

## Quantidade de casos por Faixa Etária



## Notificações por Raça



## Municípios Afetados



CORONA VÍRUS



Fonte: Sala de Situação/SubVS/SES-MG; E-SUS VE; SIVEP-Gripe. Dados parciais, sujeitos a alterações.

2

## DADOS DE HOSPITALIZAÇÃO E ISOLAMENTO DOMICILIAR DOS CASOS CONFIRMADOS DE COVID-19, MG, 2020-2021

### Internados\*



196.371

### Isolamento Domiciliar

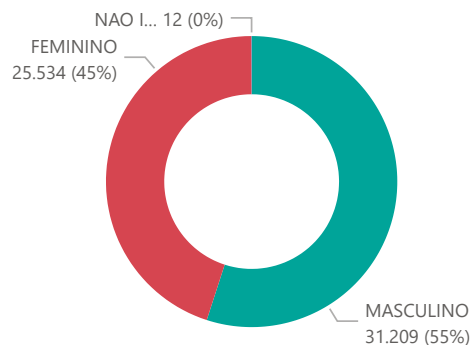


2.099.162

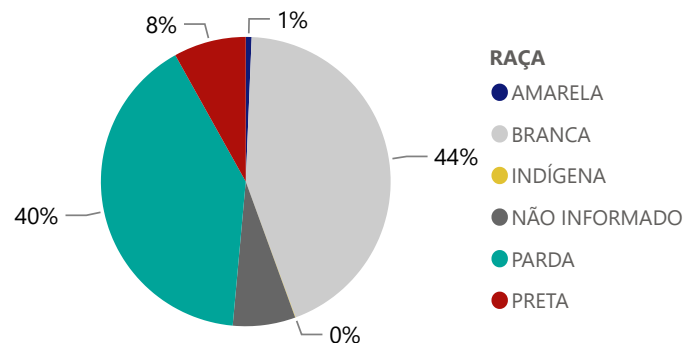
\*Casos confirmados de COVID-19 que precisaram de internação hospitalar na rede pública ou privada de Minas Gerais. Dados cumulativos, registrados desde o início da pandemia.

Fonte: Painel COVID-19 MG/ Sala de Situação/SubVS/SES-MG; E-SUS VE; SIVEP-Gripe. Dados parciais, sujeitos a alterações.

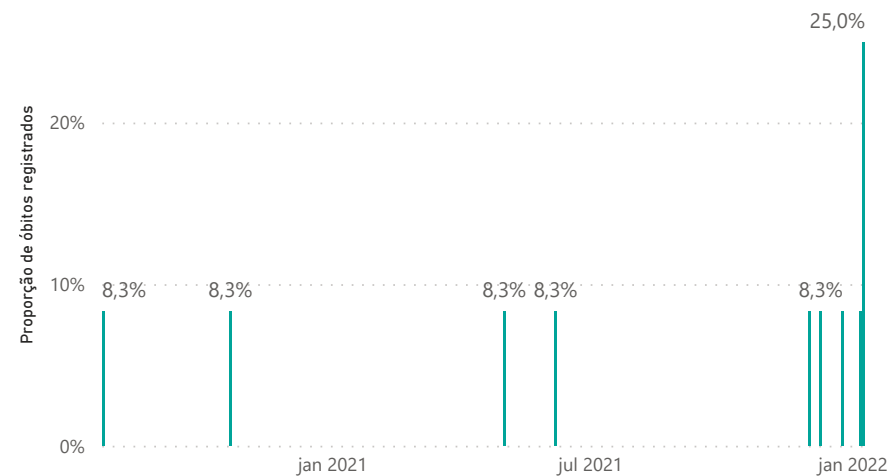
## Quantidade de Óbitos por Sexo



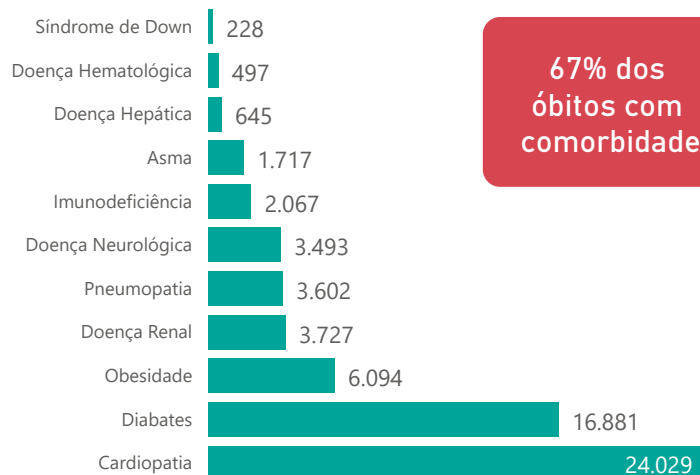
## Notificações por Raça



## Óbitos Registrados nas Últimas 24 Horas, por Data de Ocorrência



## Comorbidade\*



67% dos óbitos com comorbidade

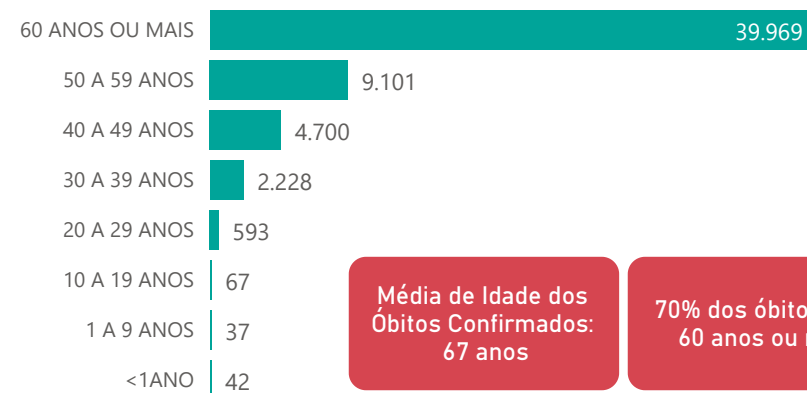
## Letalidade

2,5%

## Nº de Municípios com Óbitos



## Quantidade de Óbitos por Faixa Etária



Média de Idade dos Óbitos Confirmados: 67 anos

70% dos óbitos com 60 anos ou mais

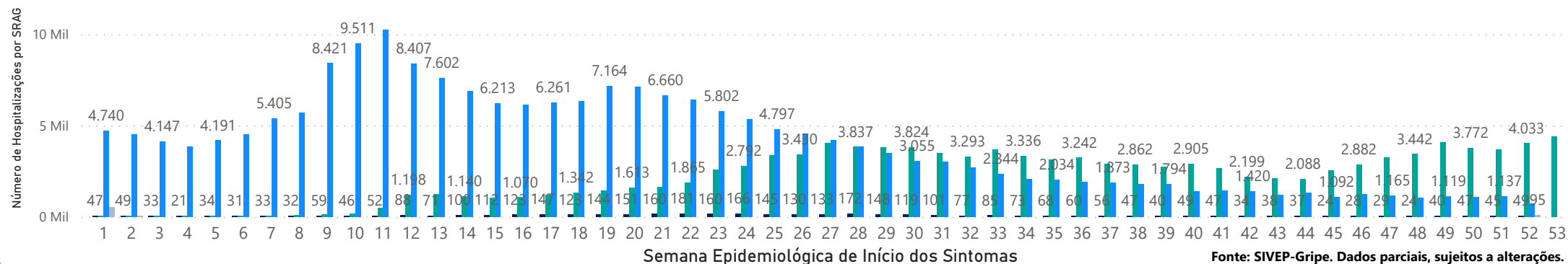
\*Os casos que evoluíram a óbito podem ter mais de uma comorbidade.

4

## HOSPITALIZAÇÕES POR SÍNDROME RESPIRATÓRIA AGUDA GRAVE (SRAG) 2019-2021

### NÚMERO DE HOSPITALIZAÇÕES POR SÍNDROME RESPIRATÓRIA AGUDA GRAVE (SRAG) SEGUNDO SEMANA EPIDEMIOLÓGICA (SE) DE INÍCIO DE SINTOMAS, MG, 2019 - 2021

ANO ● 2019 ● 2020 ● 2021 ● 2022



Fonte: SIVEP-Gripe. Dados parciais, sujeitos a alterações.

5

### DADOS LABORATORIAIS DE COVID-19, REDE PÚBLICA-MG 2020-2021



Fonte: GAL/FUNED. COES MINAS/COVID-19/SESMG. Dados parciais, sujeitos a alterações.

\*Não apresentaram resultado que pode ser concluído como positivo ou negativo.

6

### DADOS DE VACINAÇÃO

#### TOTAL DE DOSES APLICADAS EM MG

1ª DOSE

16.647.309

2ª DOSE

15.099.354

DOSE ÚNICA

501.635

DOSE DE REFORÇO

3.591.860

#### DOSES RECEBIDAS PELO MS



40.048.859

#### DOSES ENVIADAS PARA OS MUNICÍPIOS



38.328.222

Fonte: Localiza SUS. Dados parciais, sujeitos a alterações pelo Ministério da Saúde.

[https://qsprod.saude.gov.br/extensions/DEMÁS\\_C19VAC\\_Distr/DEMÁS\\_C19VAC\\_Distr.html](https://qsprod.saude.gov.br/extensions/DEMÁS_C19VAC_Distr/DEMÁS_C19VAC_Distr.html)

DISTRIBUIÇÃO DE CASOS E ÓBITOS CONFIRMADOS DA COVID-19 SEGUNDO LOCAL DE RESIDÊNCIA, MINAS GERAIS, 2020-2021

Local de Residência	Casos*	Óbitos	Doses 1 Aplicadas	Doses 2 Aplicadas	Local de Residência	Casos*	Óbitos	Doses 1 Aplicadas	Doses 2 Aplicadas	Local de Residência	Casos*	Óbitos	Doses 1 Aplicadas	Doses 2 Aplicadas
ABADIA DOS DOURADOS	632	20	6019	5548	CARAI	1.017	17	15206	13401	FELISBURGO	739	17	5370	4600
ABAETE	1.676	44	20136	18150	CARANAIBA	135	4	2715	2701	FELIXLANDIA	1.306	29	11374	10958
ABRE CAMPO	1.283	17	10640	9393	CARANDAI	2.230	56	19420	18615	FERNANDES TOURINHO	111	13	2435	2095
ACAIACA	231	12	3618	3138	CARANGOLA	4.274	128	26116	24743	FERROS	483	12	8463	7430
ACUCENA	773	38	6930	6602	CARATINGA	10.043	291	62625	56871	FERVEDOURO	1.283	18	8763	7428
AGUA BOA	635	12	9562	9658	CARBONITA	741	6	8171	6924	FLORESTAL	275	13	5632	5234
AGUA COMPRIDA	195	8	1819	1668	CAREACU	671	14	5473	5097	FORMIGA	11.801	271	57100	53716
AGUANIL	767	8	3850	3617	CARLOS CHAGAS	2.392	37	15638	14733	FORMOSO	254	10	5835	5260
AGUAS FORMOSAS	1.110	34	14445	13328	CARMESIA	249	1	2269	2015	FORTALEZA DE MINAS	452	8	2821	2823
AGUAS VERMELHAS	458	11	8919	8496	CARMO DA CACHOEIRA	793	18	9367	8586	FORTUNA DE MINAS	124	2	2767	2440
AIMORES	2.159	80	18088	16220	CARMO DA MATA	953	10	9708	9092	FRANCISCO BADARO	177	6	6158	5630
AIURUOCA	398	10	5214	4746	CARMO DE MINAS	1.036	28	10250	9390	FRANCISCO DUMONT	184	6	3625	3122
ALAGOA	453	8	2244	2584	CARMO DO CAJURU	1.501	56	18927	16517	FRANCISCO SA	1.031	48	16888	15225
ALBERTINA	304	11	2497	2199	CARMO DO PARANAIBA	3.310	122	25912	23448	FRANCISOPOLIS	333	3	4075	3798
ALEM PARAIBA	3.667	163	25727	21201	CARMO DO RIO CLARO	1.640	64	15915	15352	FREI GASPAR	606	14	4337	3770
ALFENAS	11.985	217	67439	56738	CARMOPO LIS DE MINAS	2.412	54	14679	13400	FREI INOCENCIO	807	29	6471	5108
ALFREDO VASCONCELOS	657	16	5192	5023	CARNEIRINHO	1.395	46	7659	7423	FREI LAGONEGRO	172	5	3001	2951
ALMENARA	4.516	53	27542	23107	CARRANCAS	517	10	3670	3488	FRONTEIRA	2.413	66	11323	9739
ALPERCATA	527	21	6039	4453	CARVALHOPOLIS	333	7	2988	2963	FRONTEIRA DOS VALES	353	10	3628	3293
ALPINOPOLIS	2.018	47	15423	14526	CARVALHOS	256	2	3718	3556	FRUTA DE LEITE	184	3	3715	3017
ALTEROSA	937	38	11013	10417	CASA GRANDE	124	4	1986	1911	FRUTAL	9.612	286	45917	41622
ALTO CAPARAO	430	9	4490	3917	CASCALHO RICO	227	4	2405	2341	FUNILANDIA	348	10	3707	3525
ALTO JEQUITIBA	997	12	6968	6432	CASSIA	1.859	58	13975	13119	GALILEIA	550	25	4642	3706
ALTO RIO DOCE	596	29	9980	9382	CATAGUASES	8.398	268	54443	50021	GAMELEIRAS	314	5	3724	3362
ALVARENGA	535	6	3692	3267	CATAS ALTAS	613	13	4422	4258	GLAUCILANDIA	182	7	2511	2360
ALVINOPOLIS	900	23	12380	12373	CATAS ALTAS DA NORUEGA	127	4	3246	2788	GOIABEIRA	270	8	2417	2090
ALVORADA DE MINAS	297	3	3323	3110	CATUJI	564	8	5298	4520	GOIANA	331	6	3521	3182
AMPARO DO SERRA	173	8	4023	3750	CATUTI	262	4	3861	3538	GONCALVES	419	8	3703	3534
ANDRADAS	4.315	125	32219	29332	CAXAMBU	2.084	57	17445	15041	GONZAGA	390	16	4181	3633
ANDRELANDIA	190	16	9776	9116	CEDRO DO ABAETE	45	0	1131	1044	GOUVEIA	938	35	9500	8570
ANGELANDIA	271	4	5879	4375	CENTRAL DE MINAS	696	36	4819	4805	GOVERNADOR VALADARES	33.142	1.341	205759	172746
ANTONIO CARLOS	892	17	9098	8646	CENTRALINA	1.269	54	7800	6335	GRAO MOGOL	767	12	10900	8500
ANTONIO DIAS	582	27	7324	6875	CHACARA	260	10	3289	2820	GRUPIARA	119	4	1238	1159
ANTONIO PRADO DE MINAS	161	5	1540	1508	CHALE	748	12	4644	3297	GUANHAES	3.466	50	26071	25314
ARACAI	103	1	2086	1886	CHAPADA DO NORTE	348	3	8042	7487	GUAPE	1.305	43	11154	10466
ARACITABA	84	11	1739	1736	CHAPADA GAUCHA	1.532	18	9310	8185	GUARACIABA	587	32	8095	7703
ARACUAI	2.228	54	26428	25096	CHIADOR	340	8	2290	2155	GUARACIAMAMA	214	6	3864	3730
ARAGUARI	19.996	474	86480	85478	CIPOTANEA	536	23	4921	4760	GUARANESIA	2.365	36	15957	14055
ARANTINA	263	6	2745	2020	CLARAVAL	598	4	3613	3649	GUARANI	952	7	6315	5116
ARAPONGA	703	12	6987	6042	CLARO DOS POCOES	538	11	6049	5723	GUARARA	575	18	3134	2990
ARAPORA	2.068	41	6028	5380	CLAUDIO	4.216	67	24460	22197	GUARARA-MOR	800	13	6036	5760
ARAPUA	299	3	2568	2535	COIMBRA	585	12	6108	5657	GUAXUPE	7.463	159	40319	37866
ARAUJOS	933	14	7161	6499	COLLUNA	542	9	6903	6402	GUIDOVAL	835	20	6078	5443
ARAXA	16.564	246	87345	78804	COMENDADOR GOMES	413	5	2550	2384	GUIMARANIA	1.083	17	6244	6165
ARCEBURGO	1.358	34	7043	6800	COMERCINHO	446	6	5631	5171	GUIRICEMA	1.047	33	6805	6470
ARCOS	6.496	140	34311	32817	CONCEICAO DA APARECIDA	1.003	10	8612	7228	GURINHATA	547	5	4990	4026
AREADO	1.387	33	10912	10315	CONCEICAO DA BARRA DE MINAS	284	6	3125	2706	HELIODORA	714	16	5070	4559
ARGIRITA	287	10	2258	2106	CONCEICAO DAS ALAGOAS	4.809	142	19236	18497	IAPU	1.284	37	7612	7406
ARICANDUVA	175	0	4055	3751	CONCEICAO DAS PEDRAS	202	4	2412	2320	IBERTIOGA	260	13	4268	4165
ARINOS	1.418	30	12807	11173	CONCEICAO DE IPANEMA	404	4	3700	3000	IBIA	2.752	57	18699	16874
ASTOLFO DUTRA	1.487	28	10444	9314	CONCEICAO DO MATO DENTRO	3.284	38	19541	18852	IBIAI	309	11	5389	4917
ATALEIA	1.327	10	10543	8664	CONCEICAO DO PARA	374	11	5262	4771	IBIRACATU	217	3	4344	3804
AUGUSTO DE LIMA	305	11	3815	3632	CONCEICAO DO RIO VERDE	1.359	26	9392	6430	IBIRACI	1.196	25	9172	8678
BAEPENDI	1.906	33	14306	14019	CONCEICAO DOS OUROS	1.068	36	8932	8779	IBIRITE	9.518	410	132452	115780
BALDIM	668	22	6606	5661	CONEGO MARINHO	142	2	5041	4153	IBITIURA DE MINAS	616	5	3036	2904
BAMBUI	2.746	34	18962	17023	CONFINS	533	17	11477	6560	IBITURUNA	400	1	2550	2457
BANDEIRA	477	10	3785	3303	CONGONHAL	1.417	29	10056	8209	ICARAI DE MINAS	418	3	7035	6621
BANDEIRA DO SUL	712	15	5053	4759	CONGONHAS	8.613	110	47972	43520	IGARAPE	3.262	103	33918	30142
BARAO DE COCAIS	5.039	79	25572	24447	CONGONHAS DO NORTE	92	4	3916	3669	IGARATINGA	1.062	15	8338	7973
BARAO DE MONTE ALTO	346	13	4317	4070	CONQUISTA	921	16	5667	5237	IGUATAMA	677	11	6088	5361
BARBACENA	9.721	312	108542	102044	CONSELHEIRO LAFAIETE	16.072	289	100706	93903	IUACI	591	14	5312	5135
BARRA LONGA	473	13	4961	4847	CONSELHEIRO PENA	2.319	54	15737	12795	ILICINEA	896	29	10355	9849
BARROSO	2.189	59	16835	15681	CONSOLACAO	99	4	1523	1312	IMBE DE MINAS	388	10	4813	3823
BELA VISTA DE MINAS	1.014	25	7891	6966	CONTAGEM	47.894	1.944	489796	443098	INCONFIDENTES	630	12	6001	5900
BELMIRO BRAGA	242	4	2749	2622	COQUEIRAL	797	24	7512	7391	INDAIBIRA	451	1	5239	4173
BELO HORIZONTE	293.585	7.090	2149128	1987505	CORACAO DE JESUS	804	22	19422	14817	INDIANOPOLIS	945	7	4973	5017
BELO ORIENTE	2.758	74	18434	15764	CORDISBURGO	397	17	6303	5865	INGAI	185	7	2359	2360
BELO VALE	1.081	12	7603	6712	CORDISLANDIA	304	3	2505	2365	INHAPIM	2.144	68	18267	16799
BERILO	152	1	9400	8606	CORINTO	1.696	53	18526	16702	INHAUMA	734	22	4956	4779
BERIZAL	260	1	3737	3360	COROACI	553	17	6862	6446	INIMUTABA	579	17	5717	5270
BERTOPOPOLIS	492	5	3536	2746	COROMANDEL	2.358	91	23135	21564	IPABA	1.851	55	12218	11140
BETIM	31.584	1.379	334905	311984	CORONEL FABRICIANO	14.384	356	73350	70935	IPANEMA	2.570	70	15411	13451
BIAS FORTES	115	4	3065	2755	CORONEL MURTA	400	8	6588	6241	IPATINGA	33.370	924	189999	166906
BICAS	1.668	48	11267	11240	CORONEL PACHECO	209	10	2499	2287	IPIACU	577	7	3226	2978
BIQUINHAS	173	4	2180	2080	CORONEL XAVIER CHAVES	345	4	2921	2868	IPUIUNA	1.450	43	7149	7313
BOA ESPERANCA	5.093	145	32047	31507	CORREGO DANTA	185	7	2465	2398	IRAI DE MINAS	891	15	5298	5216
BOCAINA DE MINAS	195	7	3942	3852	CORREGO DO BOM JESUS	511	8	3224	3032	ITABIRA	24.090	384	90289	70384
BOCAIUVA	2.988	72	37494	33326	CORREGO FUNDO	832	8	5492	4911	ITABIRINHA	1.135	43	7656	7232
BOM DESPACHO	6.162	115	41818	37038	CORREGO NOVO	360	13	2184	1749	ITABIRITO	14.152	163	46198	42173
BOM JARDIM DE MINAS	584	5	5868	5909	COUTO DE MAGALHAES DE MINAS	155	7	3736	3163	ITACAMBIRA	199	3	3248	2990
BOM JESUS DA PENHA	749	20	3723	3681	CRISOLITA	261	3	4096	3541	ITACARAMBI	795	18	11675	10360
BOM JESUS DO AMPARO	308	8	4830	4453	CRISTAIS	1.658	30	9884	9365	ITAGUARA	2.270	32	11657	10659
BOM JESUS DO GALHO	782	37	10945	9329	CRISTALIA	429	3	3861	3406	ITAIPE	379	6	8372	6082
BOM REPOUSO	1.244	28	9801	8808	CRISTIANO OTONI	471	18	4155	3747	ITAJUBA	11.165	424	77533	71074
BOM SUCESSO	1.315	28	14229	13661	CRISTINA	714	9	8080	7808	ITAMARANDIBA	2.502	28	24964	19289
BONFIM	512	18	6799	6442	CRUCILANDIA	590	8	4932	4429	ITAMARATI DE MINAS	723	6	3584	3564
BONFINOPOLIS DE MINAS	623	14	4074	3875	CRUZEIRO DA FORTALEZA	410	7	3612	3370	ITAMBACURI	892	28	16578	13802
BONITO DE MINAS	131	1	7088	6775	CRUZILIA	1.555	42	12776	12323	ITAMBE DO MATO DENTRO	105	5	1832	1734
BORDA DA MATA	2.339	57	14671	13707	CUPARAQUE	579	9	3349	2934	ITAMOGI	1.361	45	8821	8569</

**DISTRIBUIÇÃO DE CASOS E ÓBITOS CONFIRMADOS DA COVID-19 SEGUNDO LOCAL DE RESIDÊNCIA, MINAS GERAIS, 2020-2021**

Local de Residência	Casos*	Óbitos	Doses 1 Aplicadas	Doses 2 Aplicadas
LAGOA DOURADA	1.158	13	10247	9786
LAGOA FORMOSA	2.279	65	16190	15171
LAGOA GRANDE	907	32	6903	5477
LAGOA SANTA	6.386	136	47060	43406
LAJINHA	2.668	48	15000	13100
LAMBARI	2.297	41	16533	15429
LAMIM	250	3	3131	3088
LARANJAL	844	28	5281	5066
LASSANCE	558	6	5494	4540
LAVRAS	11.395	173	84778	80892
LEANDRO FERREIRA	317	7	2775	2467
LEME DO PRADO	176	3	3395	3125
LEOPOLDINA	6.337	167	40800	36871
LIBERDADE	258	9	4400	4212
LIMA DUARTE	1.024	49	14366	13975
LIMEIRA DO OESTE	1.351	36	7023	6334
LONTRA	715	10	6629	6424
LUISBURGO	459	17	5489	5180
LUISLANDIA	242	2	4556	3472
LUMINARIAS	364	12	3788	3647
LUZ	2.962	37	14683	13135
MACHACALIS	709	13	5223	4799
MACHADO	5.018	98	31309	28571
MADRE DE DEUS DE MINAS	728	13	4612	4220
MALACACHETA	1.514	28	13576	11391
MAMONAS	482	6	4618	4618
MANGA	1.555	18	14405	11808
MANHUACU	7.507	231	70901	67014
MANHUMIRIM	2.244	49	16146	14747
MAINTENA	3.306	78	18743	14818
MAR DE ESPANHA	1.524	45	10698	10422
MARAVILHAS	690	7	5604	4749
MARIA DA FE	1.567	46	11339	10744
MARIANA	11.025	106	50426	44939
MARILAC	304	10	3166	2859
MARIO CAMPOS	1.347	53	12275	10811
MARIPA DE MINAS	361	12	2785	2841
MARLIERIA	384	17	3349	3232
MARMELOPOLIS	241	7	2573	2225
MARTINHO CAMPOS	1.437	37	11492	9832
MARTINS SOARES	465	13	6156	5601
MATA VERDE	579	8	5955	5128
MATERLANDIA	236	2	3871	3034
MATEUS LEME	6.832	95	28678	26191
MATHIAS LOBATO	347	11	2455	2023
MATIAS BARBOSA	2.038	62	11308	10033
MATIAS CARDOSO	332	12	7159	6319
MATIPO	1.616	41	14575	11277
MATO VERDE	1.170	15	10370	9362
MATOZINHOS	3.848	113	30795	27483
MATUTINA	248	7	3520	3456
MEDEIROS	271	1	3023	2744
MEDINA	1.222	26	15704	14883
MENDES PIMENTEL	856	9	4549	4338
MERCES	444	21	8382	7955
MESQUITA	438	7	4203	3771
MINAS NOVAS	967	25	17822	17133
MINDURI	199	9	3093	2902
MIRABELA	1.083	22	9016	7620
MIRADOURO	852	13	7486	7059
MIRAI	1.886	18	10081	9348
MIRAVANIA	8	2	3270	2979
MOEDA	401	13	4559	3605
MOEMA	1.063	14	6324	4953
MONJOLOS	60	3	1868	1736
MONSENHOR PAULO	937	10	7027	6471
MONTALVANIA	1.578	19	11454	9826
MONTE ALEGRE DE MINAS	1.906	43	16159	13839
MONTE AZUL	1.735	35	16875	15734
MONTE BELO	1.413	36	11950	10490
MONTE CARMELO	5.498	180	38610	37330
MONTE FORMOSO	384	7	3446	2675
MONTE SANTO DE MINAS	2.125	56	16550	14844
MONTE SIAO	3.047	40	18687	16432
MONTES CLAROS	44.296	991	315308	287069
MONTEZUMA	579	5	5255	4557
MORADA NOVA DE MINAS	692	12	7402	7053
MORRO DA GARÇA	110	9	2074	1671
MORRO DO PILAR	204	5	2976	2400
MUNHOZ	637	15	5083	4498
MURIAE	11.595	336	84561	76143
MUTUM	2.363	47	21108	16871
MUZAMBINHO	2.252	36	18500	16168
NACIP RAYDAN	252	7	2143	1788
NANUQUE	4.647	132	28873	22091
NAQUE	581	23	4272	3583
NATALANDIA	341	8	3056	2770
NATERCIA	542	8	4209	4055
NAZARENO	569	10	7175	6808
NEPOMUCENO	2.849	44	21327	20289
NINHEIRA	488	8	8103	6509
NOVA BELEM	400	14	2536	2436
NOVA ERA	2.393	53	14148	12706
NOVA LIMA	18.548	245	87855	82958
NOVA MODICA	462	17	2813	2490
NOVA PONTE	2.048	34	12410	11468
NOVA PORTEIRINHA	595	9	5670	4283
NOVA RESENDE	1.948	32	13571	13677
NOVA SERRANA	6.706	226	73910	65663
NOVA UNIAO	376	8	4960	4828
NOVO CRUZEIRO	1.681	34	21355	19704
NOVO ORIENTE DE MINAS	589	18	7453	4269
NOVORIZONTE	237	4	3971	3466
OLARIA	62	3	1920	1828
OLHOS-D'AGUA	218	6	4213	3562
OLIMPIO NORONHA	205	4	2330	2281
OLIVEIRA	5.551	81	34252	32864
OLIVEIRA FORTES	111	2	1830	1792
ONCA DE PITANGUI	207	6	2555	2042
ORATORIOS	336	14	3916	3834
ORIZANIA	671	13	5913	5485
OURO BRANCO	5.306	57	33643	33368
OURO FINO	3.346	74	26341	22447
OURO PRETO	6.640	132	70781	65443
OURO VERDE DE MINAS	351	10	5202	4535
PADRE CARVALHO	285	8	3825	2961
PADRE PARAISO	1.131	26	12834	11971
PAI PEDRO	171	3	4507	3863
PAINEIRAS	297	6	3824	3769
PAINS	1.119	9	6847	6714
PAIVA	99	3	1426	1239
PALMA	512	14	4837	4566
PALMOPOLIS	396	11	5183	4782
PAPAGAIOS	1.981	22	11539	10060
PARA DE MINAS	7.486	269	74062	64786
PARACATU	13.567	270	71980	66161
PARAGUACU	2.814	50	17628	12230
PARAISOPOLIS	2.286	60	16039	15726
PARAOPEBA	2.451	32	18731	17572
PASSA QUATRO	2.078	44	12669	12174
PASSA TEMPO	1.050	8	6707	7031
PASSABEM	123	6	1488	1469
PASSA-VINTE	124	6	1964	1923
PASSOS	13.015	322	90883	78300
PATIS	370	0	4544	3902
PATOS DE MINAS	18.563	571	130310	122246
PATROCINIO	10.100	250	73702	62707
PATROCINIO DO MURIAE	445	11	4776	4127
PAULA CANDIDO	559	8	7314	7239
PAULISTAS	270	5	3976	3773
PAVAO	556	11	5642	5249
PECANHA	908	23	11908	10887
PEDRA AZUL	1.699	44	16566	15499

Local de Residência	Casos*	Óbitos	Doses 1 Aplicadas	Doses 2 Aplicadas
PEDRA BONITA	418	8	5092	3336
PEDRA DO ANTA	184	3	3005	3013
PEDRA DO INDAIA	327	7	3525	2954
PEDRA DOURADA	213	2	2250	1858
PEDRALVA	514	14	9309	8920
PEDRAS DE MARIA DA CRUZ	181	13	6646	5984
PEDRINOPOLIS	516	10	3012	2708
PEDRO LEOPOLDO	5.660	202	46593	44807
PEDRO TEIXEIRA	25	0	1690	1690
PEQUERI	279	8	2795	2520
PEQUI	348	10	3584	2734
PERDIGAO	1.285	16	8842	7122
PERDIZES	1.906	27	13408	11718
PERDOES	2.387	37	16894	16497
PERUQUITO	611	25	5192	4412
PESCADOR	511	6	2950	2555
PIAU	165	14	2284	2203
PIEDADE DE CARATINGA	765	26	6390	5882
PIEDADE DE PONTE NOVA	212	9	3136	3139
PIEDADE DO RIO GRANDE	414	10	4021	3884
PIEDADE DOS GERAIS	78	5	4241	4299
PIMENTA	1.003	22	7457	6821
PINGO-D'AGUA	420	13	3647	3139
PINTOPODIS	205	4	5572	4588
PIRACEMA	101	16	5519	5329
PIRAJUBA	753	27	5416	4967
PIRANGA	599	36	13171	12508
PIRANGUCU	543	15	4671	4662
PIRANGUINHO	1.026	48	6444	5919
PIRAPETINGA	2.593	35	8501	7823
PIRAPORA	7.006	102	42593	39158
PIRAUBA	1.636	26	9408	8407
PITANGUI	2.484	102	20427	18800
PIUMHI	5.955	118	29209	25866
PLANURA	1.911	49	8649	7732
POCO FUNDO	1.803	12	14371	13356
POCOS DE CALDAS	15.173	509	136138	127561
POCRANE	801	10	7320	6929
POMPEU	3.614	53	24977	22575
PONTE NOVA	6.621	208	48359	46796
PONTO CHIQUE	333	13	3903	2424
PONTO DOS VOLANTES	499	21	8042	7131
PORTEIRINHA	3.083	67	29655	26964
PORTO FIRME	803	15	8042	7446
POTE	1.220	19	11470	10033
POUSO ALEGRE	24.681	466	129416	119527
POUSO ALTO	934	28	5761	5555
PRADOS	880	19	8245	7094
PRATA	3.442	109	22857	20726
PRATAPOLIS	754	25	7083	6743
PRATINHA	302	3	3136	3022
PRESIDENTE BERNARDES	298	8	4341	3791
PRESIDENTE JUSCELINO	156	6	3311	3286
PRESIDENTE KUBITSCHEK	250	7	2798	2452
PRESIDENTE OLEGARIO	1.226	33	14749	12156
PRUDENTE DE MORAIS	607	22	8317	7445
QUARTEL GERAL	173	3	2786	2655
QUELUZITO	119	5	2075	1855
RAPOSOS	1.977	44	12292	11059
RAUL SOARES	2.566	59	18889	18085
RECREIO	820	19	7452	7047
REDUTO	442	13	6042	2891
RESENDE COSTA	732	23	9205	8746
RESPLENDOR	2.140	58	12911	11169
RESSAQUINHA	338	11	4543	4027
RIACHINHO	681	10	5487	4957
RIACHO DOS MACHADOS	600	8	6363	5297
RIBEIRAO DAS NEVES	19.461	834	218481	184211
RIBEIRAO VERMELHO	437	11	3185	2904
RIO ACIMA	985	32	7809	7415
RIO CASCA	1.104	46	10805	9522
RIO DO PRADO	430	7	3963	3716
RIO DOCE	289	10	2757	2626
RIO ESPERA	362	11	4355	3467
RIO MANSO	536	11	4545	4288
RIO NOVO	497	28	6679	6481
RIO PARANAIBA	1.965	29	12014	11259
RIO PARDO DE MINAS	1.358	8	20853	16683
RIO PIRACICABA	2.517	28	12846	11958
RIO POMBA	1.056	39	14895	13022
RIO PRETO	538	6	4098	3428
RIO VERMELHO	602	4	9498	8429
RITAPOLIS	314	13	4070	3958
ROCHEDO DE MINAS	247	4	2022	2000
RODEIRO	972	19	7104	5681
ROMARIA	448	9	2946	2861
ROSARIO DA LIMEIRA	270	7	4162	3489
RUBELITA	198	3	5688	4726
RUBIM	1.238	26	7041	5947
SABARA	6.005	236	98833	88413
SABINOPOLIS	725	23	12178	11958
SACRAMENTO	4.028	77	20573	20057
SALINAS	3.919	58	34036	26934
SALTO DA DIVISA	443	19	4861	4231
SANTA BARBARA	3.868	49	24890	21839
SANTA BARBARA DO LESTE	736	28	6669	6255
SANTA BARBARA DO MONTE VERDE	190	10	2480	2419
SANTA BARBARA DO TUGURIO	196	4	3579	3573
SANTA CRUZ DE MINAS	888	22	5852	5646
SANTA CRUZ DE SALINAS	181	3	3668	3089
SANTA CRUZ DO ESCALVADO	430	8	4402	4243
SANTA EFIGENIA DE MINAS	450	12	3263	3090
SANTA FE DE MINAS	246	3	2562	1942
SANTA HELENA DE MINAS	536	7	4592	4091
SANTA JULIANA	1.257	51	12941	11336
SANTA LUZIA	8.698	53		