

## Boletim do Tempo

### Previsão para o dia 06/09/20



A grande massa de ar seca e quente que cobre grande parte do território brasileiro mantém o dia ensolarado, causa grande amplitude e provoca queda dos índices de umidade relativa do ar na maioria das regiões de Minas Gerais neste domingo. Somente no setor leste mineiro terá uma variabilidade de nebulosidade, devido aos ventos úmidos vindos do oceano. O ar seco proporcionará à formação de névoa seca, especialmente em localidades dos setores Centro, Sul, Norte e Oeste Mineiro, onde os índices de umidade ficam abaixo dos 30% no período da tarde. As temperaturas diurnas estarão estáveis em todas as regiões mineras.

- Maiores informações sobre a baixa umidade e amplitude térmica no final do arquivo.
- Obs.: A previsão no site do INMET é resultado direto de modelo numérico de previsão do tempo, portanto pode haver pequenas divergências nas temperaturas previstas divulgadas neste arquivo com os valores do site.

### AVISOS METEOROLÓGICOS

**Aviso 1** - As condições meteorológicas são favoráveis para ocorrência de **baixa umidade relativa do ar**, entre 20 e 12%, em áreas do **Noroeste, Norte, Central Mineira, Metropolitana, Oeste, Sul de Minas e Triângulo Mineiro/Alto Paranaíba**, na tarde do dia 06/09/2020.











**Aviso 2** - As condições meteorológicas são favoráveis para ocorrência de **baixa umidade relativa do ar**, entre 30 e 20%, em áreas do **Rio Doce, Jequitinhonha, Campo das Vertentes e Zona da Mata**, na tarde do dia 06/09/2020.

- Maiores informações acessar o endereço: <http://portal.inmet.gov.br>

**PREVISÃO DO TEMPO PARA O ESTADO DE MINAS GERAIS**

Tempo em Minas Gerais	Temperatura		Ventos	
	Min.	Max	Direção	Intensidade
Céu parcialmente nublado com nevoeiro ou névoa úmida ao amanhecer no Jequitinhonha e Mucuri. Céu parcialmente nublado a claro no Rio Doce e Zona da Mata. Demais regiões, céu claro a parcialmente nublado com névoa seca.	6/8 Estável	34/36 Estável	Leste Nordeste	Fraco/ Moderado

**PREVISÃO DO TEMPO PARA AS MESORREGIÕES DE MINAS GERAIS**

Região	Tempo	Temperatura		Vento	
 Metropolitana	Céu claro a parcialmente nublado com névoa seca.	9/11 Estável	30/32 Estável	Leste Nordeste	Fraco/ Moderado
 Noroeste	Céu claro com névoa seca.	14/16 Estável	32/34 Estável	Nordeste Leste	Fraco/ Moderado
 Norte	Céu claro a parcialmente nublado com névoa seca.	11/13 Estável	33/35 Estável	Leste Nordeste	Fraco/ Moderado
 Jequitinhonha	Céu parcialmente nublado com nevoeiro ou névoa úmida ao amanhecer.	11/14 Estável	31/33 Estável	Leste Nordeste	Fraco/ Moderado
 Rio Doce e Mucuri	Céu parcialmente nublado a claro.	11/13 Estável	31/33 Estável	Leste Nordeste	Fraco/ Moderado
 Zona da Mata	Céu parcialmente nublado a claro.	10/12 Estável	31/33 Estável	Leste Nordeste	Fraco/ Moderado
 Sul / Sudoeste/ C. das Vertentes	Céu claro a parcialmente nublado com névoa seca.	6/8 Estável	30/32 Estável	Nordeste Norte	Fraco/ Moderado
 Oeste	Céu claro com névoa seca.	9/11 Estável	31/33 Estável	Nordeste	Fraco/ Moderado
 Triângulo/ Alto Paranaíba	Céu claro com névoa seca.	11/13 Estável	34/36 Estável	Nordeste	Fraco/ Moderado
 Central Mineira	Céu claro com névoa seca.	11/13 Estável	31/33 Estável	Nordeste	Fraco/ Moderado

Localidades	Tempo	Temperaturas Previstas 06/09		Temperaturas Ocorridas 05/09	
		Mín	Màx	Mín	Màx
Belo Horizonte (Pampulha)	Céu claro com névoa seca.	16/18	29/31	S/D	29,7
Belo Horizonte (Santo Agostinho)	Céu claro com névoa seca.	17/19	29/31	17,9	28,9
Belo Horizonte (Cercadinho)	Céu claro com névoa seca.	15/17	28/30	14,5	27,8
Divinópolis	Céu claro com névoa seca.	12/14	29/31	11,1	31,3
Curvelo	Céu claro com névoa seca.	12/14	30/32	11,5	31,4
Governador Valadares	Céu parcialmente nublado a claro.	14/16	30/32	14,4	32,6
Diamantina	Céu parcialmente nublado a claro.	12/17	28/30	11,7	25,6
João Pinheiro	Céu claro com névoa seca.	15/17	30/32	15,6	30,0
Buritiz	Céu claro com névoa seca.	14/16	30/32	14,1	29,9
Montes Claros	Céu claro a parcialmente nublado com névoa seca.	14/16	29/31	15,9	30,7
Uberlândia	Céu claro com névoa seca.	15/17	32/34	17,9	31,6
Viçosa	Céu parcialmente nublado a claro.	13/15	27/29	10,2	29,9
Juiz de Fora	Céu parcialmente nublado a claro.	15/17	29/31	16,3	29,1
São João Del Rei	Céu claro a parcialmente nublado com névoa seca.	11/13	30/32	11,0	30,1
Barbacena	Céu claro a parcialmente nublado com névoa seca.	13/15	28/30	13,3	27,0
Varginha	Céu claro a parcialmente nublado com névoa seca.	15/17	29/31	15,0	31,4
Monte Verde	Céu claro a parcialmente nublado com névoa seca.	6/8	25/27	7,3	26,4

s/d – sem dados

**CONDIÇÕES METEOROLÓGICAS REGISTRADAS NA CAPITAL E INTERIOR**

	Temperatura mínima (°C)		Temperatura		Umidade Relativa 15:00	
Capital	14,5	Cercadinho	29,7	Pampulha	16	Pampulha
Interior	7,3	Monte Verde	35,4	Campina Verde	11	Campina Verde e Passos



**PREVISÃO DO TEMPO PARA 48,72 e 96 HORAS**

**Previsão para o dia: 07/09**

**Minas Gerais:** Céu parcialmente nublado com névoa úmida ou nevoeiro ao amanhecer no Jequitinhonha. Céu parcialmente nublado a claro no Mucuri, Rio Doce e Zona da Mata. Demais regiões, céu claro a parcialmente nublado com névoa seca. **Temperatura: Estável. Máxima: 36°C / Mínima: 6°C.**

**Belo Horizonte:** Céu claro a parcialmente nublado com névoa seca. **Temperatura: Estável. Máxima: 31°C / Mínima: 15°C.**

**Previsão para o dia: 08/09**

**Minas Gerais:** Céu parcialmente nublado a claro no Jequitinhonha, Mucuri, Rio Doce e Zona da Mata. Demais regiões, céu claro com névoa seca. **Temperatura: Estável. Máxima: 36°C / Mínima: 6°C.**

**Belo Horizonte:** Céu claro com névoa seca. **Temperatura: Estável. Máxima: 30°C / Mínima: 15°C.**

**Previsão para o dia: 09/09**

**Minas Gerais:** Céu parcialmente nublado a claro no Jequitinhonha, Mucuri, Rio Doce e Zona da Mata. Demais regiões, céu claro com névoa seca. **Temperatura: Estável. Máxima: 36°C / Mínima: 6°C.**

**Belo Horizonte:** Céu claro com névoa seca. **Temperatura: Estável. Máxima: 30°C / Mínima: 15°C.**

**INFORMATIVO METEOROLOGICO:**

<sup>1</sup> **Amplitude térmica:** Diferença entre a maior e menor temperatura diária em determinado local. Grande amplitude térmica é característica da estação de inverno em grande parte do Centro-Oeste e Sudeste do Brasil.

- **Baixos índices de umidade do ar favorecem:** piora na qualidade do ar; Intensificação de doenças respiratórias; maior ocorrência de incêndios em áreas secas, gerando fuligens que dificultam a visibilidade nas estradas.

Para a faixa de Umidade Relativa do Ar (URA) abaixo de 30%, recomenda-se:

<b>OBSERVAÇÃO</b>	<b>ATENÇÃO</b>	<b>ALERTA</b>	<b>EMERGÊNCIA</b>
<b>Até 30%</b>	<b>30 % a 20%</b>	<b>20% a 12%</b>	<b>Abaixo de 12%</b>
Acompanhamento dos índices da URA.	Emissão de Alerta e Vistoria de campo nas áreas anteriormente identificadas;  Evitar exercícios físicos ao ar livre entre 11 e 15 horas;  Umidificar o ambiente.	Emissão de Alerta e Vistoria de campo nas áreas anteriormente identificadas;  Suprimir exercícios físicos e trabalhos ao ar livre entre 10 e 16 horas;  Evitar aglomerações em ambientes fechados;  Usar soro fisiológico para olhos e narinas.	Emissão de Alerta e acionamento do Plano de Ação; Interromper qualquer atividade ao ar livre entre 10 e 16 horas, como aulas de educação física, coleta de lixo, entrega de correspondência, etc.; Suspender qualquer atividade que exija aglomeração de pessoas em recintos fechados, entre 10 e 16 horas; Durante as tardes, manter úmidos os ambientes internos, principalmente quartos de crianças, idosos e hospitalais.