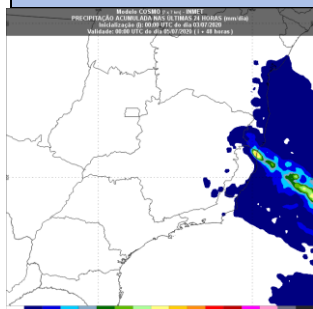
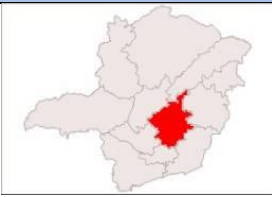











INSTITUTO NACIONAL DE METEOROLOGIA – INMET
5º DISME – BELO HORIZONTE
Boletim Meteorológico
Análise Sinótica


O sábado será de tempo estável, com sol entre nuvens na maioria das regiões mineiras. O dia terá maior concentração de nuvens, com chuviscos em pontos isolados, no Leste e Nordeste do Estado, devido ao transporte de umidade de origem oceânica. Por outro lado, o céu claro e as baixas temperaturas no início da manhã favorecem a formação de geada na região serrana do Sul do Estado. Os índices de umidade podem declinar para valores inferiores a 30%, no período da tarde, principalmente no Triângulo Mineiro.

PREVISÃO DO TEMPO PARA O ESTADO DE MINAS GERAIS
Válida para o dia 04/07/2020

Tempo em Minas Gerais		Temperatura		Ventos	
		Min.	Max	Direção	Intensidade
Céu claro com geada em pontos isolados do Sul do Estado. Céu nublado com chuviscos no Rio Doce, Mucuri e Jequitinhonha. Céu parcialmente nublado com névoa úmida ao amanhecer na Zona da Mata, Metropolitana e Campo das Vertentes. Demais regiões, claro a parcialmente nublado. Névoa seca à tarde no Triângulo Mineiro/Alto Paranaíba e Sul/Sudoeste.		1/3 Estável	30/32 Estável	Sudeste Leste	Fraco/ Moderado
Região	Tempo	Temperatura		Vento	
 Metropolitana	Céu parcialmente nublado com nevoeiro ou névoa úmida ao amanhecer, em pontos isolados.	11/13 Estável	25/27 Estável	Sudeste Leste	Fraco/ Moderado
 Noroeste	Céu claro a parcialmente nublado.	14/16 Estável	29/31 Estável	Leste Nordeste	Fraco/ Moderado
 Norte	Céu claro a parcialmente nublado.	11/13 Estável	30/32 Estável	Leste	Fraco/ Moderado
 Jequitinhonha	Céu nublado com chuviscos em pontos isolados.	13/15 Estável	28/30 Ligeiro Declínio	Leste	Fraco/ Moderado

INSTITUTO NACIONAL DE METEOROLOGIA – INMET
5º DISME – BELO HORIZONTE

 Rio Doce e Mucuri	Céu nublado com chuviscos em pontos isolados.	14/16 Estável	27/29 Estável	Leste	Fraco/ Moderado
 Zona da Mata	Céu parcialmente nublado com nevoeiro ou névoa úmida ao amanhecer.	11/13 Estável	24/26 Estável	Sudeste Leste	Fraco/ Moderado
 Sul / Sudoeste/ Campo das Vertentes	Céu claro com geada em pontos isolados. Névoa seca à tarde.	0/2 Estável	23/25 Estável	Sudeste Nordeste	Fraco/ Moderado
 Oeste	Céu claro a parcialmente nublado.	08/10 Estável	26/28 Estável	Sudeste Nordeste	Fraco/ Moderado
 Triângulo/ Alto Paranaíba	Céu claro a parcialmente nublado com névoa seca à tarde.	7/9 Estável	26/28 Estável	Sudeste Nordeste	Fraco/ Moderado
 Central Mineira	Céu claro a parcialmente nublado.	12/14 Estável	26/28 Estável	Leste Nordeste	Fraco/ Moderado

AVISOS METEOROLÓGICOS

Aviso: As condições meteorológicas são favoráveis a formação de geada em pontos isolados do Sul de Minas Gerais, no período das 03h00 às 7h00 do dia 04/07/2020.

- Maiores informações acessar o endereço: www.inmet.gov.br

CONDIÇÕES METEOROLÓGICAS REGISTRADAS NA CAPITAL E INTERIOR

Temperatura mínima (°C)	Temperatura máxima (°C)	Umidade Relativa 15:00 (%)
-------------------------	-------------------------	----------------------------

INSTITUTO NACIONAL DE METEOROLOGIA – INMET
5º DISME – BELO HORIZONTE

Capital	14,7	Pampulha	27,1	Pampulha	36	Pampulha
Interior	1,0	Monte Verde	33,3	Montalvânia	18	Maria da Fé

Localidade	Tempo	Temperaturas Previstas 04/07		Temperaturas Ocorridas 03/07	
		Mín	Màx	Mín	Màx
Belo Horizonte (Pampulha)	Céu parcialmente nublado.	13/15	24/26	14,7	27,1
Belo Horizonte (Santo Agostinho)	Céu parcialmente nublado.	14/16	24/26	15,8	26,6
Belo Horizonte (Cercadinho)	Céu parcialmente nublado.	13/15	22/24	14,8	23,8
Divinópolis	Céu claro a parcialmente nublado.	10/12	26/28	11,4	27,3
Curvelo	Céu claro a parcialmente nublado.	14/16	26/28	15,0	28,9
Governador Valadares	Céu nublado com chuviscos em pontos isolados.	19/21	27/29	20,4	30,2
Diamantina	Céu nublado com chuviscos em pontos isolados.	14/16	20/22	14,7	23,7
João Pinheiro	Céu claro a parcialmente nublado.	16/18	28/30	17,5	28,3
Buritiz	Céu claro a parcialmente nublado.	14/16	29/31	14,5	30,2
Montes Claros	Céu claro a parcialmente nublado.	16/18	30/32	16,0	30,2
Uberlândia	Céu claro a parcialmente nublado.	13/15	26/28	13,4	27,1
Viçosa	Céu parcialmente nublado com nevoeiro ou névoa úmida ao amanhecer.	14/16	24/26	Sem dados	Sem dados
Juiz de Fora	Céu parcialmente nublado com nevoeiro ou névoa úmida ao amanhecer.	11/13	21/23	12,9	22,0
São João Del Rei	Céu parcialmente nublado com nevoeiro ou névoa úmida ao amanhecer.	11/13	23/25	Sem dados	25,2
Barbacena	Céu parcialmente nublado com nevoeiro ou névoa úmida ao amanhecer.	12/14	22/24	13,4	23,2
Varginha	Céu claro com névoa seca à tarde.	8/10	23/25	8,4	23,2
Monte Verde	Céu claro com geada em pontos isolados ao amanhecer e névoa seca à tarde.	0/2	15/17	1,0	16,6

PREVISÃO DO TEMPO PARA 48,72 e 96 HORA

Previsão para o dia: 05/07

Minas Gerais: Céu nublado a parcialmente nublado com chuvisco no Rio Doce, Mucuri e Jequitinhonha. Céu parcialmente nublado com névoa úmida ao amanhecer no Campo das Vertentes, Zona da Mata e Metropolitana. Demais regiões, céu claro a parcialmente nublado. **Temperatura: Estável. Máxima: 32°C / Mínima (Em elevação): 4°C.**

Belo Horizonte: Céu parcialmente nublado com névoa úmida em pontos isolados ao amanhecer. **Temperatura: Estável. Máxima: 26°C / Mínima: 13°C.**

Previsão para o dia: 06/07

Minas Gerais: Céu nublado a parcialmente nublado com chuvisco no Mucuri e Jequitinhonha. Céu parcialmente nublado no Rio Doce, Campo das Vertentes, Zona da Mata e Metropolitana. Demais regiões, céu claro a parcialmente. **Temperatura: Estável. Máxima: 32°C / Mínima: 5°C.**

Belo Horizonte: Céu parcialmente nublado. **Temperatura: Estável. Máxima: 26°C / Mínima: 13°C.**

Previsão para o dia: 07/07

Minas Gerais: Céu parcialmente nublado no Jequitinhonha, Mucuri, Rio Doce e Zona da Mata. Demais regiões, céu claro a parcialmente. **Temperatura: Estável. Máxima: 32°C / Mínima: 6°C.**

Belo Horizonte: Céu parcialmente nublado. **Temperatura: Estável. Máxima: 25°C / Mínima: 14°C.**

PREVISÃO GRÁFICA PARA USO DE JORNAIS, MÍDIA TELEVISIVA E SITES DE INTERNET

**INFORMATIVO METEOROLOGICO:**

¹ **Amplitude térmica:** Diferença entre a maior e menor temperatura diária em determinado local. Grande amplitude térmica é característica da estação de inverno em grande parte do Centro-Oeste e Sudeste do Brasil.

INSTITUTO NACIONAL DE METEOROLOGIA – INMET 5º DISME – BELO HORIZONTE



- Baixos índices de umidade do ar favorecem: piora na qualidade do ar; Intensificação de doenças respiratórias; maior ocorrência de incêndios em áreas secas, gerando fuligens que dificultam a visibilidade nas estradas.

Para a faixa de umidade em torno de 20%, recomenda-se: Evitar exercícios físicos ao ar livre; umidificar o ambiente através de vaporizadores ou toalhas molhadas; Sempre que possível permanecer em locais protegidos do sol e em áreas vegetadas e consumir água a vontade.