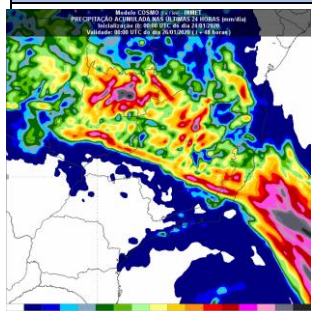












Boletim Meteorológico
Análise Sinótica


Neste sábado, as condições meteorológicas permanecem favoráveis ao tempo chuvoso sobre grande parte de Minas Gerais, devido a associação entre um sistema de baixa pressão, sobre oceano, e o direcionamento do canal de umidade da Amazônia para o Brasil Central e Sudeste (ZCAS). Por isto, continua o risco de volume acentuado de chuva, ao longo de todo o dia, principalmente nas regiões central, norte e leste do Estado. As temperaturas estarão em elevação, nos setores centro, sul e oeste de Minas Gerais, onde são esperadas as típicas pancadas de verão. Sugerimos à população das áreas de chuva intensa ficar atenta as recomendações da Defesa Civil sobre alagamentos e deslizamentos de encostas.

**Maiores informações a respeito de áreas de risco, procure a defesa civil de seu município. Esteja atento aos alertas emitidos pela Defesa Civil.*

PREVISÃO DO TEMPO PARA O ESTADO DE MINAS GERAIS
Válida para o dia 25/01/2020

Tempo em Minas Gerais		Temperatura		Ventos	
		Min.	Max	Direção	Intensidade
Céu encoberto a nublado com pancadas de chuva e trovoadas no Norte, Noroeste, Central Mineira, Metropolitana, Rio Doce, Mucuri e Jequitinhonha. Demais regiões, céu nublado a parcialmente nublado com pancadas de chuva e trovoadas isoladas.		12/14 Estável	30/32 Lig. Elevação	Noroeste Sudoeste Sudeste	Moderado Forte C/ Rajadas
Região	Tempo	Temperatura		Vento	
 Metropolitana	Céu encoberto a nublado com pancadas de chuva e trovoadas.	17/19 Estável	26/28 Lig. Elevação	Noroeste Sudoeste	Fraco Moderado C/ Rajadas
 Noroeste	Céu encoberto a nublado com pancadas de chuva e trovoadas.	18/20 Estável	27/29 Estável	Noroeste	Moderado Forte C/ Rajadas
 Norte	Céu encoberto a nublado com pancadas de chuva e trovoadas.	17/19 Estável	28/30 Estável	Noroeste	Fraco Moderado C/ Rajadas
 Jequitinhonha	Céu encoberto a nublado com pancadas de chuva e trovoadas.	17/19 Estável	28/30 Estável	Noroeste	Moderado Forte C/ Rajadas
 Rio Doce e Mucuri	Céu encoberto a nublado com pancadas de chuva e trovoadas.	17/19 Estável	26/28 Estável	Noroeste	Moderado Forte C/ Rajadas

 Zona da Mata	Céu nublado a parcialmente nublado com pancadas de chuva e trovoadas isoladas.	17/19 Estável	26/28 Lig. Elevação	Sudoeste Sudeste	Fraco Moderado C/ Rajadas
 Sul / Sudoeste/ Campo das Vertentes	Céu nublado a parcialmente nublado com pancadas de chuva e trovoadas isoladas.	12/14 Estável	27/29 Lig. Elevação	Sudoeste Sudeste	Fraco Moderado C/ Rajadas
 Oeste	Céu nublado a parcialmente nublado com pancadas de chuva e trovoadas isoladas.	17/19 Estável	28/30 Lig. Elevação	Sudoeste Sudeste	Fraco Moderado C/ Rajadas
 Triângulo/ Alto Paranaíba	Céu nublado a parcialmente nublado com pancadas de chuva e trovoadas isoladas.	17/19 Estável	30/32 Lig. Elevação	Sudoeste Sudeste	Fraco Moderado C/ Rajadas
 Central Mineira	Céu encoberto a nublado com pancadas de chuva e trovoadas.	18/20 Estável	28/30 Lig. Elevação	Noroeste Sudoeste	Fraco Moderado C/ Rajadas

AVISOS METEOROLÓGICOS

Aviso 1 - As condições meteorológicas são favoráveis à ocorrência de **acumulado de chuvas** (de 30 a 60mm/h ou 50 a 100 mm/dia), acompanhadas de rajadas de vento ocasional (acima de 60 km/h) em áreas isoladas do **Noroeste, Norte, Jequitinhonha, Vale do Mucuri, Vale do Rio Doce, Central Mineira, Metropolitana de Belo Horizonte e Zona da Mata**, no dia 25/01/2020.

Aviso 2 - As condições meteorológicas são favoráveis à ocorrência de **chuvas intensas** (de 20 a 30mm/h ou até 50 mm/dia), acompanhadas de descargas atmosféricas e rajadas de vento ocasional (acima de 60 km/h) em áreas isoladas no **Campo das Vertentes, Sul/Sudoeste, Oeste e Triângulo Mineiro/Alto Paranaíba**, no dia 25/01/2020.

- Maiores informações acessar o endereço: www.inmet.gov.br

CONDIÇÕES METEOROLÓGICAS REGISTRADAS NA CAPITAL E INTERIOR

	Temperatura mínima (°C)		Temperatura máxima (°C)		Umidade Relativa 15:00 (%)	
Capital	18,4	Cercadinho	23,4	Pampulha	88	Pampulha
Interior	13,8	Monte Verde	29,5	Unai	54	Uberlândia

Localidade	Tempo	Temperaturas Previstas 25/01		Temperaturas Ocorridas 24/01	
		Min	Màx	Min	Màx
Belo Horizonte (Pampulha)	Céu encoberto a nublado com pancadas de chuva e trovoadas	19/21	22/24	20,0	23,4
Belo Horizonte (Santo Agostinho)	Céu encoberto a nublado com pancadas de chuva e trovoadas	18/20	22/24	18,7	23,2
Belo Horizonte (Cercadinho)	Céu encoberto a nublado com pancadas de chuva e trovoadas	17/19	21/23	18,4	20,5
Divinópolis	Céu nublado a parcialmente nublado com pancadas de chuva e trovoadas isoladas.	19/21	26/28	20,3	24,4
Três Marias	Céu encoberto a nublado com pancadas de chuva e trovoadas	19/21	24/26	19,7	23,6
Governador Valadares	Céu encoberto a nublado com pancadas de chuva e trovoadas	21/23	25/27	22,6	26,4
Diamantina	Céu encoberto a nublado com pancadas de chuva e trovoadas	17/19	20/22	17,5	19,0
João Pinheiro	Céu encoberto a nublado com pancadas de chuva e trovoadas	20/22	23/25	20,2	22,7
Unaí	Céu encoberto a nublado com pancadas de chuva e trovoadas	21/23	27/29	21,7	29,5
Montes Claros	Céu encoberto a nublado com pancadas de chuva e trovoadas	20/22	24/26	20,4	23,2
Uberaba	Céu nublado a parcialmente nublado com pancadas de chuva e trovoadas isoladas.	19/21	26/28	19,7	25,9
Viçosa	Céu nublado a parcialmente nublado com pancadas de chuva e trovoadas isoladas.	18/20	23/25	20,1	23,6
Juiz de Fora	Céu nublado a parcialmente nublado com pancadas de chuva e trovoadas isoladas.	17/19	21/23	18,4	22,7
São João Del Rei	Céu nublado a parcialmente nublado com pancadas de chuva e trovoadas isoladas.	17/19	24/26	19,0	23,3
Barbacena	Céu nublado a parcialmente nublado com pancadas de chuva e trovoadas isoladas.	16/18	22/24	17,5	22,7
Varginha	Céu nublado a parcialmente nublado com pancadas de chuva e trovoadas isoladas.	16/18	25/27	17,0	25,5
Monte Verde	Céu nublado a parcialmente nublado com pancadas de chuva e trovoadas isoladas.	12/14	20/22	13,8	20,6

PREVISÃO DO TEMPO PARA 48,72 e 96 HORA
Previsão para o dia: 26/01

Minas Gerais: Céu nublado a encoberto com pancadas de chuva e trovoadas isoladas no Noroeste, Norte, Central Mineira, Metropolitana, Jequitinhonha, Mucuri e Rio Doce. Demais regiões, céu parcialmente nublado a nublado com pancadas de chuva e trovoadas isoladas. **Temperatura: Lig. Elevação. Máxima: 34°C / Estável. Mínima: 13°C.**

Belo Horizonte: Céu nublado a encoberto com pancadas de chuva e trovoadas isoladas. **Temperatura: Lig. Elevação. Máxima: 28°C / Estável Mínima: 17°C.**

Previsão para o dia: 27/01

Minas Gerais: Céu nublado a encoberto com pancadas de chuva e trovoadas no Noroeste, Norte, Central Mineira, Jequitinhonha, Mucuri e Rio Doce. Demais regiões, céu parcialmente nublado a nublado com pancadas de chuva e trovoadas isoladas. **Temperatura: Estável Máxima: 35°C / Estável. Mínima: 11°C.**

Belo Horizonte: Céu parcialmente nublado a nublado com pancadas de chuva e trovoadas. **Temperatura: Estável Máxima: 27°C / Mínima: 18°C.**

Previsão para o dia: 28/01

Minas Gerais: Céu nublado a encoberto com pancadas de chuva e trovoadas no Noroeste, Triângulo Mineiro, Oeste, Sul/Sudoeste, Campo das Vertentes, Central Mineira, Metropolitana e Zona da Mata. Demais regiões, céu parcialmente nublado a nublado com pancadas de chuva e trovoadas isoladas. **Temperatura: Estável. Máxima: 35°C / Mínima: 14°C.**

Belo Horizonte: Céu nublado a encoberto com pancadas de chuva e trovoadas isoladas. **Temperatura: Estável. Máxima: 27°C / Mínima: 19°C.**

PREVISÃO GRÁFICA PARA USO DE JORNAIS, MÍDIA TELEVISIVA E SITES DE INTERNET


Informativo meteorológico: A cidade de Belo Horizonte registrou, nestes 24 dias, um total pluviométrico de 666,8 mm no mês de janeiro/2020, a média climatológica é de 329,1 mm, ou seja, já choveu 102% acima do esperado para mês de janeiro.

Janeiro mais chuvoso em Belo Horizonte foi em 1985 com 850,3mm, o mais seco foi em 1976 com 32,2mm. A média anual de chuva em Belo Horizonte é de 1522 mm.