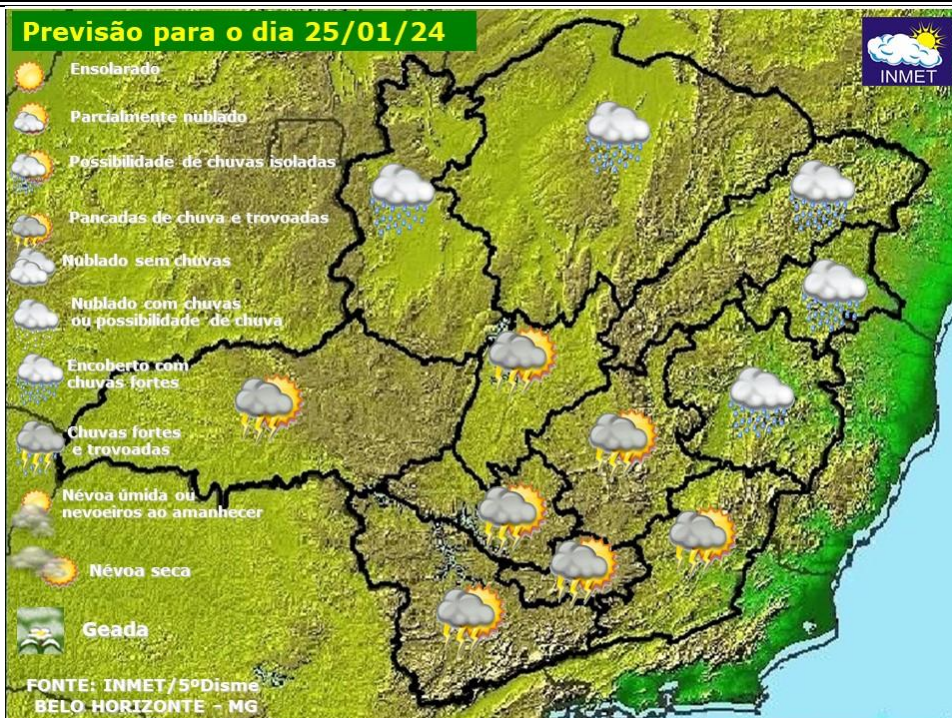


Boletim do Tempo



Quinta-feira segue com tempo instável em todo o estado de Minas Gerais. Na noite da última terça-feira configurou a Zona de Convergência do Atlântico Sul (ZCAS) entre o sul da Bahia e o norte de Minas, este sistema deve influenciar as condições do tempo no norte e leste mineiro pelo menos até o próximo sábado. Paralelamente, um centro de baixa pressão, que atua sobre o sudeste do país em baixos níveis da atmosfera, mantém condições favoráveis para o desenvolvimento de áreas de instabilidade nas demais regiões mineiras, onde as chuvas tendem a ocorrer em forma de pancadas isoladas e preferencialmente a partir da tarde.

Obs.: A previsão no site do INMET é resultado direto de modelo numérico de previsão do tempo, portanto pode haver pequenas divergências nas temperaturas previstas divulgadas neste arquivo com os valores do site.

Novo acesso ao 3º Distrito de Meteorologia: Av. Raja Gabaglia, 245 - Bairro Cidade Jardim - CEP 30380- 103 Belo Horizonte/MG.











AVISOS METEOROLÓGICOS

Aviso 1 – As condições atmosféricas estarão favoráveis para ocorrência de chuva intensas, entre 30 e 60 mm/h ou de 51 a 100 mm/dia, acompanhadas de rajadas de vento ocasionais (superiores a 60 km/h) em localidades no Noroeste, Norte, Jequitinhonha, Mucuri e Rio Doce, no dia 25/01/2024.

Aviso 2 – As condições atmosféricas estarão favoráveis para ocorrência de chuva intensas, entre 20 e 30 mm/h ou até 50 mm/dia, acompanhadas rajadas de vento ocasionais (entre 40 a 60 km/h) nas demais regiões mineiras, no dia 25/01/2024.

Sugerimos o acompanhamento da atualização dos avisos meteorológicos no site do INMET.

Maiores informações acessar o endereço: <http://portal.inmet.gov.br>

Tempo em Minas Gerais		Temperatura		Ventos	
		Min.	Max	Direção	Intensidade
Céu nublado a encoberto com pancadas de chuva e trovoadas isoladas no Noroeste, Norte, Jequitinhonha, Rio Doce e Mucuri. Céu nublado com pancadas de chuva e trovoadas isoladas na Central Mineira, Metropolitana e Zona da Mata. Demais regiões, céu parcialmente nublado com pancadas de chuva e trovoadas isoladas.		12/14 Estável	31/33 Estável	Sudoeste Noroeste Leste	Fraco/ Moderado c/ rajadas
PREVISÃO DO TEMPO PARA AS MESORREGIÕES DE MINAS GERAIS					
Região	Tempo	Temperatura		Vento	
 Metropolitana	Céu nublado com pancadas de chuva e trovoadas isoladas.	16/18 Estável	28/30 Estável	Leste Sudoeste	Fraco/ Moderado c/ rajadas
 Noroeste	Céu nublado a encoberto com pancadas de chuva e trovoadas isoladas.	20/22 Estável	31/33 Estável	Sudoeste Oeste	Fraco/ Moderado c/ Rajadas
 Norte	Céu nublado a encoberto com pancadas de chuva e trovoadas isoladas.	20/22 Estável	28/30 Declínio	Noroeste	Fraco/ Moderado c/ Rajadas
 Jequitinhonha	Céu nublado a encoberto com pancadas de chuva e trovoadas isoladas.	18/20 Estável	28/30 Estável	Nordeste	Fraco/ Moderado c/ rajadas
 Rio Doce e Mucuri	Céu nublado a encoberto com pancadas de chuva e trovoadas isoladas.	20/22 Estável	28/30 Estável	Nordeste Sudeste	Fraco/ Moderado c/ rajadas
 Zona da Mata	Céu nublado com pancadas de chuva e trovoadas isoladas.	16/18 Ligeira Elevação	28/30 Estável	Sudeste	Fraco/ Moderado c/ rajadas
 Sul / Sudoeste/ C. das Vertentes	Céu parcialmente nublado com pancadas de chuva e trovoadas isoladas.	12/14 Estável	31/33 Estável	Leste Oeste	Fraco/ Moderado c/ rajadas
 Oeste	Céu parcialmente nublado com pancadas de chuva e trovoadas isoladas.	17/19 Ligeira Elevação	28/30 Estável	Leste Sudoeste	Fraco/ Moderado c/ rajadas
 Triângulo/ Alto Paranaíba	Céu parcialmente nublado com pancadas de chuva e trovoadas isoladas.	18/20 Estável	30/32 Estável	Sudoeste	Fraco/ Moderado c /Rajadas
 Central Mineira	Céu nublado com pancadas de chuva e trovoadas isoladas.	19/21 Estável	28/30 Estável	Nordeste Noroeste	Fraco/ Moderado c/ rajadas

Localidades	Tempo	Temperaturas Previstas 25/01		Temperaturas Ocorridas 24/01	
		Mín	Màx	Mín	Màx
Belo Horizonte (Pampulha)	Céu nublado com pancadas de chuva e trovoada isoladas.	18/20	27/29	17,5	28,6
Belo Horizonte (Santo Agostinho)	Céu nublado com pancadas de chuva e trovoada isoladas.	19/21	27/29	18,0	27,6
Belo Horizonte (Cercadinho)	Céu nublado com pancadas de chuva e trovoada isoladas.	16/18	25/27	15,4	25,9
Divinópolis	Céu parcialmente nublado com pancadas de chuva e trovoada isoladas.	19/21	28/30	17,2	25,8
Três Marias	Céu nublado com pancadas de chuva e trovoada isoladas.	20/22	25/27	19,9	25,9
Governador Valadares	Céu nublado a encoberto com pancadas de chuva e trovoadas isoladas.	23/25	28/30	22,9	29,8
Diamantina	Céu nublado a encoberto com pancadas de chuva e trovoadas isoladas.	18/20	22/24	17,6	23,6
Unai	Céu nublado a encoberto com pancadas de chuva e trovoadas isoladas.	22/24	30/32	22,7	33,0
São Romão	Céu nublado a encoberto com pancadas de chuva e trovoadas isoladas.	21/23	27/29	23,0	28,4
Montes Claros	Céu nublado a encoberto com pancadas de chuva e trovoadas isoladas.	21/23	24/26	21,7	24,0
Uberlândia	Céu parcialmente nublado com pancadas de chuva e trovoada isoladas.	21/23	28/30	21,1	28,9
Viçosa	Céu nublado com pancadas de chuva e trovoada isoladas.	18/20	23/25	17,0	23,7
Juiz de Fora	Céu nublado com pancadas de chuva e trovoada isoladas.	16/18	19/21	14,4	19,8
São João Del Rei	Céu parcialmente nublado com pancadas de chuva e trovoada isoladas.	16/18	24/26	15,6	24,7
Barbacena	Céu parcialmente nublado com pancadas de chuva e trovoada isoladas.	15/17	21/23	13,8	21,2
Varginha	Céu parcialmente nublado com pancadas de chuva e trovoada isoladas.	16/18	24/26	14,8	25,3
Monte Verde	Céu parcialmente nublado com pancadas de chuva e trovoada isoladas.	12/14	20/12	12,0	22,1

CONDIÇÕES METEOROLÓGICAS REGISTRADAS NA CAPITAL E INTERIOR

	Temperatura mínima (°C)		Temperatura Máxima (°C)		Umidade Relativa 15:00 (%)	
Capital	15,4	Cercadinho	28,6	Pampulha	58%	Cercadinho
Interior	11,3	Maria da Fé	33,4	Passos	47%	Passos



INSTITUTO NACIONAL DE METEOROLOGIA – INMET
3º DISME – BELO HORIZONTE

PREVISÃO DO TEMPO PARA 48,72 e 96 HORAS

Previsão para o dia: 26/01

Minas Gerais. Céu encoberto a nublado com pancadas de chuva e trovoadas isoladas no Norte, Jequitinhonha, Rio Doce e Mucuri. Céu nublado com pancadas de chuva e trovoadas isoladas no Noroeste, Central Mineira, Metropolitana e Zona da Mata. Demais regiões, céu nublado a parcialmente nublado com chuva isoladas. **Temperatura: Lig. Elevação. Máxima: 34°C / Estável. Mínima: 11°C.**

Belo Horizonte. Céu nublado com pancadas de chuva e trovoadas isoladas. **Temperatura: Estável. Máxima: 30°C / Estável. Mínima: 16°C.**

Previsão para o dia: 27/01

Minas Gerais. Céu nublado com pancadas de chuva e trovoadas isoladas no Norte, Jequitinhonha, Rio Doce e Mucuri. Céu nublado a parcialmente nublado com pancadas de chuva e trovoadas isoladas no Noroeste, Central Mineira, Metropolitana e Zona da Mata. Demais regiões, céu parcialmente nublado com possibilidade de chuva isoladas. **Temperatura: Estável. Máxima: 35°C / Estável. Mínima: 12°C.**

Belo Horizonte. Céu nublado com pancadas de chuva e trovoadas isoladas. **Temperatura: Estável. Máxima: 31°C / Estável. Mínima: 17°C.**

Previsão para o dia: 28/01

Minas Gerais. Céu nublado com pancadas de chuva e trovoadas isoladas no Norte, Jequitinhonha, Rio Doce e Mucuri. Demais regiões, céu parcialmente nublado com pancadas de chuva e trovoada isoladas. **Temperatura: Lig. Elevação. Máxima: 37°C / Estável. Mínima: 13°C.**

Belo Horizonte. Céu parcialmente nublado com pancadas de chuva e trovoada isoladas. **Temperatura: Estável. Máxima: 30°C / Estável. Mínima: 17°C.**

OBSERVAÇÃO:

As típicas pancadas de verão, normalmente, são precedidas e acompanhadas por muitos raios, rajadas de vento e podem apresentar intensidade moderada a forte. Características que podem levar a grande volume de chuva em pouco tempo, dependendo da intensidade do vento provocar queda de galhos e mesmo destelhamentos de casas.

Monitoramento de janeiro: a tabela abaixo mostra a evolução das chuvas em algumas localidades do estado, o valor da climatologia para janeiro e o percentual referente a climatologia:

Estação	Acumulado até 23/01/24 (mm)	Climatologia de janeiro (mm)	% em relação à climatologia
BHte – Sto Agostinho	258,5	330,9	78,1
Juiz de Fora (estação convencional)	218,5	297,4	73,5
Machado	252,6	282,8	89,3
Divinópolis	275,6	292,7	94,2
Uberaba	215,6	328,2	65,7
Pompéu	235,0	234,3	100,3
Arinos	310,7	183,1	169,7*
Montes Claros	146,7	179,8	81,6
Araçuaí	186,4	109,7	169,9*
Teófilo Otoni	300,2	129,8	231,3*
Caratinga	213,8	207,0	103,3*

*Valores acima de 100% indicam que na localidade o valor acumulado até o dia atual já superou a climatologia.

IMPORTANTE: Nos fins de semana e feriados, sem plantão no 5ºDISME, os contatos deverão ser feitos diretamente com o Centro de Análise e Previsão do Tempo (CAPRE) em Brasília: (61) 2102-4700.

Nossas Redes Sociais e Aplicativo:

Instagram: @inmet.official

Youtube: INMET

Twitter: @inmet_

Facebook: INMETBR

LinkedIn:/company/inmetbr

Tiktok: @inmetoficial9