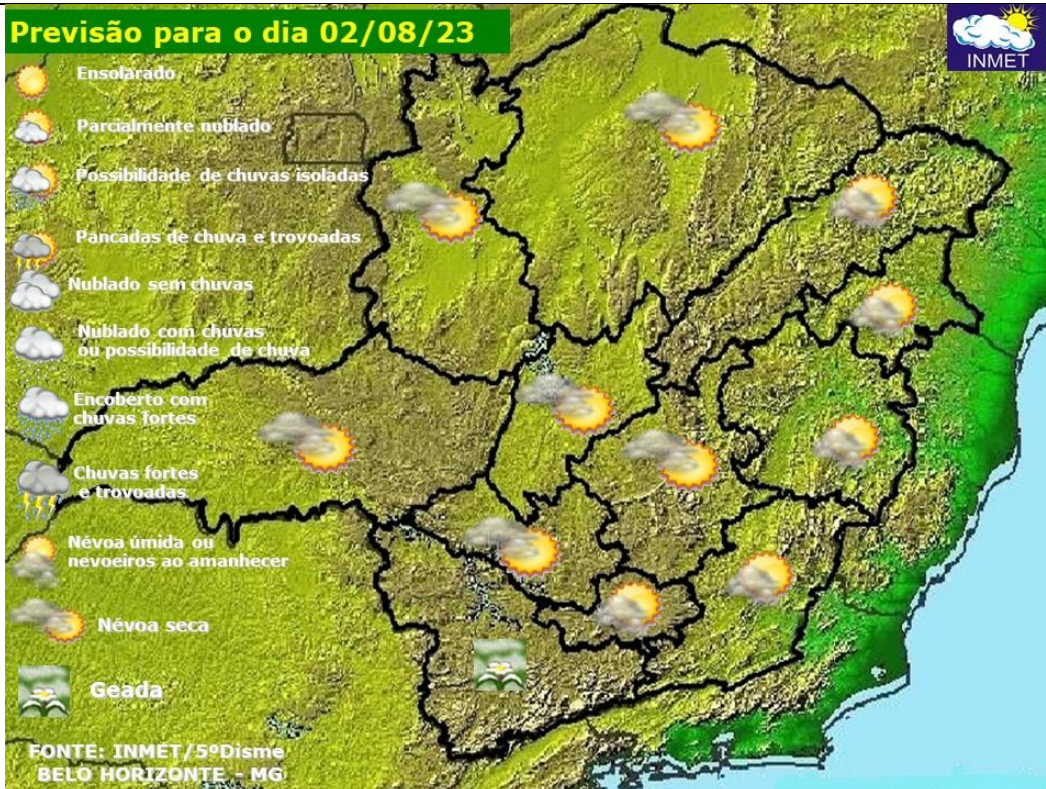


Boletim do Tempo



Quarta-feira de tempo seco em Minas Gerais. A tendência para estes primeiros dias de agosto é de intensificação da massa de ar seco sobre grande parte do país. Fato que favorecerá para a expansão dos baixos índices de umidade, à tarde, para todas as regiões mineiras. As temperaturas máximas se elevam de maneira gradual principalmente no centro-leste e sul do estado.

Obs.: A previsão no site do INMET é resultado direto de modelo numérico de previsão do tempo, portanto pode haver pequenas divergências nas temperaturas previstas divulgadas neste arquivo com os valores do site.

Novo acesso ao 5º Distrito de Meteorologia: Av. Raja Gabaglia, 245 - Bairro Cidade Jardim - CEP 30380- 103 Belo Horizonte/MG.











AVISOS METEOROLÓGICOS

Aviso 1 – As condições meteorológicas são favoráveis a ocorrência de baixos índices de umidade, abaixo de 30%, em localidades de quase todas as regiões mineiras, exceto no Jequitinhonha, Mucuri e Rio Doce, na tarde do dia 02/08/2023.

Aviso 2 – As condições meteorológicas são favoráveis para formação de geada em pontos isolados da região serrana do sul do estado, entre às 03h00 e 07h00 do dia 02/08/2023.

Maiores informações acessar o endereço: <http://portal.inmet.gov.br>

INSTITUTO NACIONAL DE METEOROLOGIA – INMET
3º DISME – BELO HORIZONTE

Tempo em Minas Gerais		Temperatura		Ventos	
		Min.	Max	Direção	Intensidade
Céu claro a parcialmente nublado na Zona da Mata, Rio Doce, Mucuri e Jequitinhonha. Demais regiões, céu claro com névoa seca. Possibilidade de geada em pontos isolados do Sul/Sudoeste.		3/5 Estável	32/34 Estável	Leste Nordeste	Fraco/ Moderado
PREVISÃO DO TEMPO PARA AS MESORREGIÕES DE MINAS GERAIS					
Região	Tempo	Temperatura		Vento	
 Metropolitana	Céu claro com névoa seca.	9/11 Estável	26/28 Estável	Leste Nordeste	Fraco/ Moderado
 Noroeste	Céu claro com névoa seca.	14/16 Estável	31/33 Estável	Leste	Fraco/ Moderado
 Norte	Céu claro com névoa seca.	9/11 Estável	31/33 Estável	Leste	Fraco/ Moderado
 Jequitinhonha	Céu claro a parcialmente nublado.	9/11 Estável	28/30 Ligeira Elevação	Leste	Fraco/ Moderado
 Rio Doce e Mucuri	Céu claro a parcialmente nublado.	11/13 Estável	26/28 Estável	Nordeste	Fraco/ Moderado
 Zona da Mata	Céu claro a parcialmente nublado.	10/12 Estável	25/27 Ligeira Elevação	Nordeste	Fraco/ Moderado
 Sul / Sudoeste/ C. das Vertentes	Céu claro com névoa seca possibilidade de geada em pontos isolados.	3/5 Estável	28/30 Estável	Nordeste	Fraco/ Moderado
 Oeste	Céu claro com névoa seca.	10/12 Estável	28/30 Estável	Nordeste	Fraco/ Moderado
 Triângulo/ Alto Paranaíba	Céu claro com névoa seca.	11/13 Estável	31/33 Estável	Nordeste Leste	Fraco/ Moderado
 Central Mineira	Céu claro com névoa seca.	11/13 Estável	28/30 Estável	Leste Nordeste	Fraco/ Moderado

Localidades	Tempo	Temperaturas Previstas 02/08		Temperaturas Ocorridas 01/08	
		Mín	Màx	Mín	Màx
Belo Horizonte (Pampulha)	Céu claro com névoa seca.	13/15	25/27	13,8	26,5
Belo Horizonte (Santo Agostinho)	Céu claro com névoa seca.	15/17	24/26	15,8	25,9
Belo Horizonte (Cercadinho)	Céu claro com névoa seca.	12/14	23/25	12,7	25,2
Divinópolis	Céu claro com névoa seca.	10/12	26/28	10,8	27,6
Três Marias	Céu claro com névoa seca.	15/17	25/27	15,7	26,5
Governador Valadares	Céu claro a parcialmente nublado.	15/17	27/29	15,5	28,7
Diamantina	Céu claro a parcialmente nublado.	11/13	20/22	11,1	21,6
Unai	Céu claro com névoa seca.	15/17	31/33	s/d	33,0
São Romão	Céu claro com névoa seca.	10/12	32/34	11,6	33,2
Montes Claros	Céu claro com névoa seca.	11/13	28/30	12,8	29,6
Uberlândia	Céu claro com névoa seca.	16/18	28/30	16,6	30,2
Viçosa	Céu claro a parcialmente nublado.	10/12	24/26	10,9	24,5
Juiz de Fora	Céu claro a parcialmente nublado.	12/14	20/22	12,4	20,2
São João Del Rei	Céu claro com névoa seca.	9/11	25/27	9,1	25,6
Barbacena	Céu claro com névoa seca.	11/13	21/23	11,2	21,9
Varginha	Céu claro com névoa seca possibilidade de geada em pontos isolados.	9/11	25/27	9,6	25,9
Monte Verde	Céu claro com névoa seca possibilidade de geada em pontos isolados.	3/5	21/23	3,6	22,4

CONDIÇÕES METEOROLÓGICAS REGISTRADAS NA CAPITAL E INTERIOR

	Temperatura mínima (°C)		Temperatura Máxima (°C)		Umidade Relativa 15:00 (%)	
Capital	12,7	Cercadinho	26,5	Pampulha	34%	Cercadinho
Interior	3,6	Monte Verde	33,2	São Romão	20%	Montalvânia



INSTITUTO NACIONAL DE METEOROLOGIA – INMET
3º DISME – BELO HORIZONTE

REVISÃO DO TEMPO PARA 48,72 e 96 HORAS

Previsão para o dia: 03/08

Minas Gerais. Céu claro a parcialmente nublado no Rio Doce, Mucuri e Jequitinhonha. Demais regiões, céu claro com névoa seca. Possibilidade de geada em pontos isolados do Sul/Sudoeste. **Temperatura: Estável. Máxima: 34°C / Estável. Mínima: 4°C.**

Belo Horizonte. Céu claro com névoa seca. **Temperatura: Lig. Elevação. Máxima: 28°C /Estável. Mínima: 12°C.**

Previsão para o dia: 04/08

Minas Gerais. Céu claro com névoa seca em todo estado. **Temperatura: Estável. Máxima: 34°C / Estável. Mínima: 6°C.**

Belo Horizonte. Céu claro com névoa seca. **Temperatura: Estável Máxima: 29°C /Lig. Elevação. Mínima: 14°C.**

Previsão para o dia: 05/08

Minas Gerais. Céu claro a parcialmente nublado no Rio Doce e Mucuri. Demais regiões, céu claro com névoa seca. **Temperatura: Estável. Máxima: 35°C / Estável. Mínima: 5°C.**

Belo Horizonte. Céu claro com névoa seca. **Temperatura: Estável Máxima: 30°C /Estável. Mínima: 15°C.**

OBSERVAÇÃO:

As menores temperaturas de 2023 até o presente momento foram:

No estado foi -1,4°C registrada em Monte Verde no dia 20/05/2023;

Na capital foi 8,8°C registrada na estação automática da Pampulha/BH no dia 07/07/2023.

Na estação convencional do Santo Agostinho/BH foi 11,6°C registrada também no dia 07/07/2023.

Na estação automática do Cercadinho/BH foi 8,9°C registrada no dia 04/07/2023.

Resumo do mês de julho em Belo Horizonte:

Choveu apenas 1,4 mm (dia 14) na estação convencional do Santo Agostinho, valor que pode ser considerado normal, visto que a climatologia de julho é de apenas 5,4 mm. Julho foi um mês com muita influência do transporte de umidade de origem oceânica para interior do continente, o que limitou a ocorrência de baixos índices de umidade, na capital, a poucos dias. Embora o início do mês, tenha sido de temperaturas amenas, na média tanto as máximas quanto as mínimas estiveram acima da média histórica. AS temperaturas tiveram comportamento típico do inverno em MG, frio pela manhã e temperaturas mais agradáveis à tarde. A menor temperatura do ano na capital, até o momento, foi registrada no dia 07 (como descrito acima) e a maior temperatura do mês foi de 30,2°C (dia 11).

Obs.: Em caso de adversidade causada por condições meteorológicas sempre acione a Defesa Civil do seu município através do telefone 199.

IMPORTANTE: Nos fins de semana e feriados, sem plantão no 5ºDISME, os contatos deverão ser feitos diretamente com o Centro de Análise e Previsão do Tempo (CAPRE) em Brasília: (61) 2102-4700.

Nossas Redes Sociais e Aplicativo:

Instagram: @inmet.official

Youtube: INMET

Twitter: @inmet_

Facebook: INMETBR .

LinkedIn:/company/inmetbr

Tiktok: @inmetoficial9