

Boletim do Tempo



Terça-feira com tempo estável e temperaturas amenas em Minas Gerais. Apesar do centro da alta pressão pós-frontal (massa de ar frio) se deslocar para o oceano, o ar frio ainda atua sobre o estado mantendo as temperaturas amenas, principalmente ao amanhecer. O dia amanhece com formação de geada em pontos isolados da região serrana do sul de Minas. Por outro lado, a combinação entre temperaturas baixas e disponibilidade de umidade favorece a formação de nevoeiro na faixa leste. No restante do estado, o dia será de sol entre poucas nuvens. No período da tarde, os índices de umidade declinam para valores abaixo de 30% em pontos isolados do Norte e Noroeste mineiro.

Características do inverno em Minas Gerais no fim do arquivo.











Obs.: A previsão no site do INMET é resultado direto de modelo numérico de previsão do tempo, portanto pode haver pequenas divergências nas temperaturas previstas divulgadas neste arquivo com os valores do site.

Novo acesso ao 5º Distrito de Meteorologia: Av. Raja Gabaglia, 245 - Bairro Cidade Jardim - CEP 30380- 103 Belo Horizonte/MG.

AVISOS METEOROLÓGICOS

Aviso: As condições meteorológicas são favoráveis para formação de geada em pontos isolados da região serrana do sul de Minas Gerais, no período entre 03:00 e 07:00 horas do dia 20/06/2023.

Maiores informações acessar o endereço: <http://portal.inmet.gov.br>

Tempo em Minas Gerais		Temperatura		Ventos	
		Min.	Max	Direção	Intensidade
Céu claro a parcialmente nublado com geada em pontos isolados no Sul/Sudoeste. Céu parcialmente nublado com nevoeiro ou névoa úmida na Zona da Mata, Rio Doce, Mucuri e Jequitinhonha. Demais regiões, céu claro a parcialmente nublado. Névoa seca no Norte e Noroeste.		1/3 Estável	30/32 Estável	Sudeste Leste Nordeste	Fraco/ Moderado
PREVISÃO DO TEMPO PARA AS MESORREGIÕES DE MINAS GERAIS					
Região	Tempo	Temperatura		Vento	
 Metropolitana	Céu claro a parcialmente nublado.	8/10 Ligeiro Declínio	24/26 Estável	Sudeste Leste	Fraco/ Moderado
 Noroeste	Céu claro a parcialmente nublado com névoa seca.	11/13 Ligeiro Declínio	29/31 Estável	Leste	Fraco/ Moderado
 Norte	Céu claro a parcialmente nublado com névoa seca.	11/13 Estável	30/32 Estável	Sudeste Leste	Fraco/ Moderado
 Jequitinhonha	Céu parcialmente nublado com nevoeiro ou névoa úmida.	11/13 Estável	28/30 Estável	Sudeste	Fraco/ Moderado
 Rio Doce e Mucuri	Céu parcialmente nublado com nevoeiro ou névoa úmida.	13/15 Estável	28/30 Estável	Sudeste	Fraco/ Moderado
 Zona da Mata	Céu parcialmente nublado com nevoeiro ou névoa úmida.	9/11 Ligeiro Declínio	26/28 Estável	Sudeste Leste	Fraco/ Moderado
 Sul / Sudoeste/ C. das Vertentes	Céu claro a parcialmente nublado com geada em pontos isolados.	1/3 Estável	24/26 Estável	Nordeste	Fraco/ Moderado
 Oeste	Céu claro a parcialmente nublado.	9/11 Estável	25/27 Estável	Leste Nordeste	Fraco/ Moderado
 Triângulo/ Alto Paranaíba	Céu claro a parcialmente nublado.	9/11 Estável	28/30 Ligeira Elevação	Sudeste Leste	Fraco/ Moderado
 Central Mineira	Céu claro a parcialmente nublado.	11/13 Estável	26/28 Estável	Leste Nordeste	Fraco/ Moderado

INSTITUTO NACIONAL DE METEOROLOGIA – INMET
5º DISME – BELO HORIZONTE

Localidades	Tempo	Temperaturas Previstas 20/06		Temperaturas Ocorridas 19/06	
		Mín	Màx	Mín	Màx
Belo Horizonte (Pampulha)	Céu claro a parcialmente nublado.	11/13	23/25	12,8	24,9
Belo Horizonte (Santo Agostinho)	Céu claro a parcialmente nublado.	14/16	23/25	15,6	23,7
Belo Horizonte (Cercadinho)	Céu claro a parcialmente nublado.	10/12	22/24	11,9	22,9
Divinópolis	Céu claro a parcialmente nublado.	9/11	24/26	9,5	24,8
Três Marias	Céu claro a parcialmente nublado.	12/14	24/26	14,2	24,2
Governador Valadares	Céu parcialmente nublado com nevoeiro ou névoa úmida.	15/17	28/30	16,6	28,8
Diamantina	Céu parcialmente nublado com nevoeiro ou névoa úmida.	11/13	18/20	12,3	19,9
Unai	Céu claro a parcialmente nublado com névoa seca.	14/16	28/30	s/d	30,8
São Romão	Céu claro a parcialmente nublado com névoa seca.	11/13	29/31	11,7	32,9
Montes Claros	Céu claro a parcialmente nublado com névoa seca.	14/16	26/28	14,8	29,1
Uberlândia	Céu claro a parcialmente nublado.	12/14	25/27	13,1	27,3
Viçosa	Céu parcialmente nublado com nevoeiro ou névoa úmida.	12/14	20/22	14,5	22,3
Juiz de Fora	Céu parcialmente nublado com nevoeiro ou névoa úmida.	9/11	18/20	11,5	19,4
São João Del Rei	Céu claro a parcialmente nublado com névoa úmida.	10/12	21/23	s/d	s/d
Barbacena	Céu claro a parcialmente nublado com névoa úmida.	9/11	20/22	s/d	s/d
Varginha	Céu claro a parcialmente nublado com geada em pontos isolados.	8/10	22/24	8,3	22,8
Monte Verde	Céu claro a parcialmente nublado com geada em pontos isolados.	1/3	16/18	0,3	18,1

CONDIÇÕES METEOROLÓGICAS REGISTRADAS NA CAPITAL E INTERIOR

	Temperatura mínima (°C)		Temperatura Máxima (°C)		Umidade Relativa 15:00 (%)	
Capital	11,9	Cercadinho	24,9	Pampulha	32%	Pampulha
Interior	0,3	Monte Verde	32,9	Montalvânia	20%	Mocambinho



REVISÃO DO TEMPO PARA 48,72 e 96 HORAS

Previsão para o dia: 21/06

Minas Gerais. Céu claro a parcialmente nublado com geada em pontos isolados no Sul/Sudoeste. Céu parcialmente nublado com nevoeiro ou névoa úmida na Zona da Mata, Rio Doce, Mucuri e Jequitinhonha. Demais regiões, céu claro a parcialmente nublado. Névoa seca no Norte, Noroeste e Triângulo Mineiro/Alto Paranaíba. **Temperatura: Estável. Máxima: 32°C / Estável. Mínima: 2°C.**

Belo Horizonte. Céu claro a parcialmente nublado. **Temperatura: Estável. Máxima: 25°C / Declínio. Mínima: 10°C.**

Previsão para o dia: 22/06

Minas Gerais. Céu claro a parcialmente nublado com possibilidade de geada em pontos isolados no Sul/Sudoeste. Céu parcialmente nublado a claro com névoa úmida na Zona da Mata, Rio Doce, Mucuri e Jequitinhonha. Demais regiões, céu claro a parcialmente nublado com névoa seca. **Temperatura: Estável. Máxima: 32°C / Estável. Mínima: 3°C.**

Belo Horizonte. Céu claro a parcialmente nublado com névoa seca. **Temperatura: Estável Máxima: 26°C / Estável. Mínima: 10°C.**

Previsão para o dia: 23/06

Minas Gerais. Céu claro a parcialmente nublado com possibilidade de geada em pontos isolados no Sul/Sudoeste. Céu claro a parcialmente nublado com névoa úmida na Zona da Mata, Rio Doce, Mucuri e Jequitinhonha. Demais regiões, céu claro a parcialmente nublado com névoa seca. **Temperatura: Estável. Máxima: 32°C / Estável. Mínima: 4°C.**

Belo Horizonte. Céu claro a parcialmente nublado com névoa seca. **Temperatura: Estável. Máxima: 26°C / Lig. Elevação. Mínima: 12°C.**

OBSERVAÇÃO:

As menores temperaturas de 2023 até o presente foram registradas em maio:

No estado foi -1,4°C registrada em Monte Verde no dia 20/05/2023;

Na capital foi 10,0°C na estação da Cercadinho/BH registrada também no dia 20/05/2023.

De acordo com os dados do INSTITUTO NACIONAL DE METEOROLOGIA – INMET, os dias com menor índice de umidade relativa do ar em BH/MG foram e Belo Horizonte/MG foram:

18% em 16/05/2023 na estação automática meteorológica de Cercadinho/BH região oeste da capital.

21% em 16/05/2023 na estação automática meteorológica da Pampulha/BH, situada no Parque Ecológico

28% em 31/03/2023 na estação convencional meteorológica Santo Agostinho/BH, região sul da capital mineira.

CARACTERÍSTICAS DO INVERNO EM MINAS GERAIS:

Na próxima quarta-feira, 21 de junho de 2023 às 11h58, ocorre o solstício de inverno no hemisfério sul e de verão no hemisfério norte. O hemisfério sul, portanto, recebe menor incidência de radiação solar que o hemisfério norte. Por isto, nesta data, o dia apresenta menor duração em horas que a noite, sendo o menor dia e a noite mais longa do ano no Hemisfério Sul. O inverno 2023 vai até às 03h50 do dia 23 de setembro de 2023.

O inverno corresponde ao auge da estação seca e, portanto, o período mais seco do ano em Minas Gerais. As poucas e raras chuvas praticamente se restringem a faixa leste, ocorrem em forma de chuvisco ou chuva com fraca intensidade, decorrentes do transporte de umidade de origem oceânica. Chuvas fracas no sul de Minas também podem ocorrer, durante o avanço de um sistema frontal. A partir de julho, tardes com índices críticos de umidade (inferiores a 30%) se



tornam recorrentes em quase todas as regiões mineiras. O predomínio de céu claro, nesta época do ano, favorece para ocorrência de grande amplitude térmica, ou seja, tardes quentes e noites e madrugadas frias. A sequência de dias secos favorece a propagação de incêndios e queimadas e também a piora na qualidade do ar. Na faixa leste torna-se recorrente a formação de nevoeiros ao amanhecer, devido à combinação entre temperaturas amenas e disponibilidade de umidade. No decorrer do trimestre, as massas de ar frio costumam chegar na Região Sudeste com intensidade suficiente para provocar episódios frios, que corresponde à queda brusca das temperaturas de um dia para outro, permanecendo temperaturas amenas por dias consecutivos. Durante os episódios frios, há potencialização para formação de geadas no Sul e de nevoeiros na faixa leste e na área central do estado.

De acordo com o a previsão do INMET, o inverno 2023 em Minas Gerais será de chuvas abaixo da média, lembrando que nesta época do ano é normal não chover, portanto, falar em chuva abaixo da média é praticamente descrever a climatologia. As temperaturas tendem superar à normal climatológica. O que não significa ausência de frio, mas sim menor ocorrência de episódios frios que nos últimos anos. Massas de ar frio adentrarão pela Região Sudeste, mas espera-se uma frequência menor, devido ao fim do fenômeno La Niña no último mês de março. Apesar de atualmente encontrar-se em configuração, na faixa equatorial do Oceano Pacífico, um episódio de El Niño, o mesmo deverá começar a influenciar o clima no Brasil a partir do final do inverno e início da primavera.

Dados Climatológicos - BELO HORIZONTE/MG

Valores históricos mensais de Chuvas (média de 1991-2020)

JUL	AGO	SET
5,4 mm	10,6 mm	49,2 mm
Recorde de Chuvas em 24 horas		
JUL	AGO	SET
19,8 mm	29,2 mm	58,4 mm

Valores históricos de Temperatura Mínima (média de 1991-2020)

JUL	AGO	SET
15,2°C	15,8°C	17,4°C
Recorde de Temperatura Mínima em 24 horas		
JUL	AGO	SET
8,7°C	8,5°C	9,9°C

Valores históricos de Temperatura Máxima (média de 1991-2020)

JUL	AGO	SET
24,9°C	26,3°C	27,9°C
Recordes de Temperatura Máxima		
JUL	AGO	SET
31,3°C	33,6°C	36,6°C

Obs.: Valores da estação convencional, que possui longa série histórica, localizada no bairro Santo Agostinho.

Obs.: Em caso de adversidade causada por condições meteorológicas sempre acione a Defesa Civil do seu município através do telefone 199.

IMPORTANTE: Nos fins de semana e feriados, sem plantão no 5ºDISME, os contatos deverão ser feitos diretamente com o Centro de Análise e Previsão do Tempo (CAPRE) em Brasília: (61) 2102-4700.

Nossas Redes Sociais e Aplicativo: Instagram: @inmet.official

Youtube: INMET

Twitter: @inmet_

Facebook: INMETBR

LinkedIn:/company/inmetbr

Tiktok: @inmetoficial9