

## Boletim do Tempo



Quinta feira será mais um dia de sol entre poucas nuvens em Minas Gerais. Não há previsão de chuva para nenhuma região mineira, prevalece o tempo aberto com grande amplitude térmica diurna. As condições são favoráveis para formação e nevoeiro ou névoa úmida, ao amanhecer, na faixa Leste e no Sul do Estado.











Obs.: A previsão no site do INMET é resultado direto de modelo numérico de previsão do tempo, portanto pode haver pequenas divergências nas temperaturas previstas divulgadas neste arquivo com os valores do site.

Novo acesso ao 5º Distrito de Meteorologia: Av. Raja Gabaglia, 245 - Bairro Cidade Jardim - CEP 30380- 103 Belo Horizonte/MG.

## AVISOS METEOROLÓGICOS

SEM AVISO

Maiores informações acessar o endereço: <http://portal.inmet.gov.br>

Tempo em Minas Gerais		Temperatura		Ventos	
		Min.	Max	Direção	Intensidade
Céu parcialmente nublado com nevoeiro ou névoa úmida no Jequitinhonha, Mucuri, Rio Doce e Zona da Mata. Demais regiões, céu claro a parcialmente nublado. Névoa úmida no Sul/Sudoeste.		10/12 Estável	33/35 Estável	Nordeste Leste Oeste	Fraco/ Moderado
PREVISÃO DO TEMPO PARA AS MESORREGIÕES DE MINAS GERAIS					
Região	Tempo	Temperatura		Vento	
 Metropolitana	Céu claro a parcialmente nublado.	12/14 Estável	27/29 Estável	Leste Oeste	Fraco/ Moderado
 Noroeste	Céu claro a parcialmente nublado.	16/18 Estável	32/34 Estável	Leste	Fraco/ Moderado
 Norte	Céu claro a parcialmente nublado.	17/19 Estável	33/35 Estável	Leste Sudeste	Fraco/ Moderado
 Jequitinhonha	Céu parcialmente nublado com nevoeiro ou névoa úmida.	14/16 Estável	30/32 Estável	Leste Sudeste	Fraco/ Moderado
 Rio Doce e Mucuri	Céu parcialmente nublado com nevoeiro ou névoa úmida.	16/18 Estável	30/32 Estável	Oeste Sudeste	Fraco/ Moderado
 Zona da Mata	Céu parcialmente nublado com nevoeiro ou névoa úmida.	12/14 Estável	30/32 Estável	Oeste Sudeste	Fraco/ Moderado
 Sul / Sudoeste/ C. das Vertentes	Céu claro a parcialmente nublado com névoa úmida.	11/12 Estável	28/30 Estável	Nordeste Sudoeste	Fraco/ Moderado
 Oeste	Céu claro a parcialmente nublado.	13/15 Estável	28/30 Estável	Nordeste Sudoeste	Fraco/ Moderado
 Triângulo/ Alto Paranaíba	Céu claro a parcialmente nublado.	11/13 Estável	30/32 Estável	Nordeste Noroeste	Fraco/ Moderado
 Central Mineira	Céu claro a parcialmente nublado.	15/17 Estável	28/30 Estável	Nordeste Noroeste	Fraco/ Moderado

**INSTITUTO NACIONAL DE METEOROLOGIA – INMET**  
**5º DISME – BELO HORIZONTE**

Localidades	Tempo	Temperaturas Previstas 04/05		Temperaturas Ocorridas 03/05	
		Min	Máx	Min	Máx
Belo Horizonte (Pampulha)	Céu claro a parcialmente nublado.	16/18	27/29	15,4	28,7
Belo Horizonte (Santo Agostinho)	Céu claro a parcialmente nublado.	18/20	26/28	18,2	27,1
Belo Horizonte (Cercadinho)	Céu claro a parcialmente nublado.	16/18	25/27	15,6	26,1
Divinópolis	Céu claro a parcialmente nublado.	13/15	27/29	13,5	28,6
Três Marias	Céu claro a parcialmente nublado.	15/17	26/28	15,5	27,3
Governador Valadares	Céu parcialmente nublado com nevoeiro ou névoa úmida.	19/21	28/30	19,3	29,5
Diamantina	Céu parcialmente nublado com nevoeiro ou névoa úmida.	14/16	23/25	14,5	23,3
Unai	Céu claro a parcialmente nublado.	19/21	31/33	19,1	31,8
São Romão	Céu claro a parcialmente nublado.	18/20	33/35	18,5	33,2
Montes Claros	Céu claro a parcialmente nublado.	17/19	30/32	17,1	31,3
Uberlândia	Céu claro a parcialmente nublado.	16/18	27/29	16,0	28,4
Viçosa	Céu parcialmente nublado com nevoeiro ou névoa úmida.	13/15	25/27	13,7	26,8
Juiz de Fora	Céu parcialmente nublado com nevoeiro ou névoa úmida.	16/18	25/27	16,5	26,2
São João Del Rei	Céu claro a parcialmente nublado.	13/15	25/27	12,8	26,4
Barbacena	Céu claro a parcialmente nublado.	12/14	24/26	12,6	25,6
Varginha	Céu claro a parcialmente nublado com névoa úmida.	12/14	24/26	12,9	25,6
Monte Verde	Céu claro a parcialmente nublado com névoa úmida.	10/12	21/23	10,9	22,3

**CONDIÇÕES METEOROLÓGICAS REGISTRADAS NA CAPITAL E INTERIOR**

	Temperatura mínima (°C)		Temperatura Máxima (°C)		Umidade Relativa 15:00 (%)	
Capital	15,4	Pampulha	28,7	Pampulha	33	Cercadinho
Interior	9,8	Maria da Fé	33,4	Mocambinho	25	Formiga



**REVISÃO DO TEMPO PARA 48,72 e 96 HORAS**

**Previsão para o dia: 05/05**

**Minas Gerais.** Céu parcialmente nublado com nevoeiro ou névoa úmida no Jequitinhonha, Mucuri, Rio Doce e Zona da Mata. Demais regiões, céu claro a parcialmente nublado. **Temperatura: Estável. Máxima: 36°C / Estável. Mínima: 11 °C.**

**Belo Horizonte** Céu claro a parcialmente nublado. **Temperatura: Estável. Máxima: 30°C / Estável. Mínima: 16 °C.**

**Previsão para o dia: 06/05**

**Minas Gerais.** Céu parcialmente nublado a claro no Jequitinhonha, Mucuri, Rio Doce e Zona da Mata. Demais regiões, céu claro a parcialmente nublado. **Temperatura: Estável. Máxima: 36°C / Estável. Mínima: 12 °C.**

**Belo Horizonte** Céu claro a parcialmente nublado. **Temperatura: Estável. Máxima: 30°C / Estável. Mínima: 16 °C.**

**Previsão para o dia: 07/05**

**Minas Gerais.** Céu parcialmente nublado a claro no Jequitinhonha, Mucuri, Rio Doce e Zona da Mata. Demais regiões, céu claro a parcialmente nublado. **Temperatura: Estável. Máxima: 35°C / Estável. Mínima: 11 °C.**

**Belo Horizonte** Céu claro a parcialmente nublado. **Temperatura: Estável. Máxima: 29°C / Estável. Mínima: 15 °C.**

**OBSERVAÇÃO:**

Em maio inicia o período seco em Minas Gerais, as chuvas são escassas e normalmente associadas a passagem de frentes frias. Há predomínio de céu claro (ausência de nuvens), o que favorece para grande amplitude térmica diurna, ou seja, maior diferença entre a temperatura máxima e a mínima em todo o estado. Na faixa leste, o transporte de umidade de origem oceânica, combinado com as temperaturas amenas da manhã, faz com que a formação de nevoeiro seja recorrente ao amanhecer. Ademais, as massas de ar frio passam a chegar no estado com intensidade moderada a forte, provocando declínio acentuado das temperaturas de um dia para outro, permanecendo temperaturas amenas por dias consecutivos. Nessas ocasiões, normalmente ocorre formação de geada nas regiões serranas do sul de Minas.

*Obs.: Em caso de chuva forte e/ou alguma adversidade causada por condições meteorológicas sempre acione a Defesa Civil do seu município através do telefone 199.*

**IMPORTANTE: Nos fins de semana e feriados, sem plantão no 5ºDISME, os contatos deverão ser feitos diretamente com o Centro de Análise e Previsão do Tempo (CAPRE) em Brasília: (61) 2102-4700.**

Nossas Redes Sociais e Aplicativo: Instagram: @inmet.official

Youtube: INMET

Twitter: @inmet\_

Facebook: INMETBR

LinkedIn:/company/inmetbr

Tiktok: @inmetoficial9