

Boletim do Tempo



O fim de semana prolongado será de tempo instável e chuvoso principalmente no centro-leste de Minas Gerais. Neste sábado, a formação e o posicionamento de uma área de baixa pressão – em médios níveis da atmosfera – nas imediações do litoral paulista, favorece a formação de áreas de instabilidades em praticamente todo o estado, favorecendo a ocorrência de temporais na maioria das regiões mineiras. Este sistema segue atuando e influenciando as condições do tempo em Minas até a próxima segunda-feira. Maiores informações no fim do arquivo.

Obs.: A previsão no site do INMET é resultado direto de modelo numérico de previsão do tempo, portanto pode haver pequenas divergências nas temperaturas previstas divulgadas neste arquivo com os valores do site.

Novo acesso ao 5º Distrito de Meteorologia: Av. Raja Gabaglia, 245 - Bairro Cidade Jardim - CEP 30380- 103 Belo Horizonte/MG.


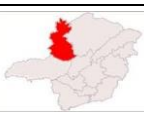








AVISOS METEOROLÓGICOS

Aviso 1 – As condições meteorológicas são favoráveis a ocorrência de chuvas intensas entre 20 e 30 mm/h ou até 50 mm/dia e rajadas de vento de (40 a 60 km/h), com possibilidade de precipitação de granizo, em localidades de Minas Gerais, exceto no Triângulo Mineiro, nas tardes dos dias 29 e 30/04/2023.

Aviso 2 – As condições meteorológicas são favoráveis para acumulado significativo de chuva (igual ou acima de 100 mm) em localidades isoladas da Região Metropolitana de Belo Horizonte, Rio Doce, Mucuri, Jequitinhonha, Zona da Mata, Campo das Vertentes, Sul/Sudoeste e Oeste de Minas Gerais entre 00:00 horas do dia 28/04/2023 e 23:59 do dia 30/04/2023.

Maiores informações acessar o endereço: <http://portal.inmet.gov.br>

INSTITUTO NACIONAL DE METEOROLOGIA – INMET
5º DISME – BELO HORIZONTE

Tempo em Minas Gerais		Temperatura		Ventos	
		Min.	Max	Direção	Intensidade
Céu nublado com pancadas de chuva isoladas no Jequitinhonha, Mucuri, Rio Doce e Metropolitana. Demais regiões, céu parcialmente nublado com pancadas de chuva e trovoadas isoladas.		12/14 Estável	34/36 Estável	Leste Sudeste	Fraco/ Moderado C Rajadas
PREVISÃO DO TEMPO PARA AS MESORREGIÕES DE MINAS GERAIS					
Região	Tempo	Temperatura		Vento	
 Metropolitana	Céu nublado com pancadas de chuva isoladas.	17/19 Estável	25/27 Ligeiro Declínio	Leste	Fraco/ Moderado c/ rajadas
 Noroeste	Céu parcialmente nublado com pancadas de chuva e trovoadas isoladas.	17/19 Estável	32/34 Estável	Sudeste Leste	Fraco/ Moderado
 Norte	Céu parcialmente nublado com pancadas de chuva e trovoadas isoladas.	17/19 Estável	34/36 Estável	Leste	Fraco/ Moderado
 Jequitinhonha	Céu nublado com pancadas de chuva isoladas.	16/18 Estável	30/32 Declínio	Leste	Fraco/ Moderado c/ rajadas
 Rio Doce e Mucuri	Céu nublado com pancadas de chuva isoladas.	18/20 Estável	29/31 Ligeiro Declínio	Leste Sudeste	Fraco/ Moderado c/ rajadas
 Zona da Mata	Céu parcialmente nublado com pancadas de chuva e trovoadas isoladas.	17/19 Estável	26/28 Estável	Leste Sudeste	Fraco/ Moderado c/ rajadas
 Sul / Sudoeste/ C. das Vertentes	Céu parcialmente nublado com pancadas de chuva e trovoadas isoladas.	12/14 Estável	26/28 Estável	Leste Nordeste	Fraco/ Moderado c/ rajadas
 Oeste	Céu parcialmente nublado com pancadas de chuva e trovoadas isoladas.	15/17 Estável	28/30 Estável	Leste	Fraco/ Moderado c/ rajadas
 Triângulo/ Alto Paranaíba	Céu parcialmente nublado com pancadas de chuva e trovoadas isoladas.	16/18 Estável	30/32 Estável	Leste Sudoeste	Fraco/ Moderado
 Central Mineira	Céu parcialmente nublado com pancadas de chuva e trovoadas isoladas.	18/20 Estável	28/30 Ligeiro Declínio	Leste	Fraco/ Moderado c/ rajadas

Localidades	Tempo	Temperaturas Previstas 28/04		Temperaturas Ocorridas 27/04	
		Mín	Màx	Mín	Màx
Belo Horizonte (Pampulha)	Céu nublado com pancadas de chuva isoladas.	18/20	23/25	18,7	28,8
Belo Horizonte (Santo Agostinho)	Céu nublado com pancadas de chuva isoladas.	19/21	23/25	19,2	28,4
Belo Horizonte (Cercadinho)	Céu nublado com pancadas de chuva isoladas.	17/19	22/24	17,0	27,0
Divinópolis	Céu parcialmente nublado com pancadas de chuva e trovoadas isoladas.	19/21	26/28	19,0	27,8
Três Marias	Céu parcialmente nublado com pancadas de chuva e trovoadas isoladas.	19/21	26/28	19,2	30,5
Governador Valadares	Céu nublado com pancadas de chuva isoladas.	19/21	29/31	19,4	33,7
Diamantina	Céu nublado com pancadas de chuva isoladas.	17/19	22/24	17,9	27,3
Unai	Céu parcialmente nublado com pancadas de chuva e trovoadas isoladas.	19/21	31/33	19,9	33,0
São Romão	Céu parcialmente nublado com pancadas de chuva e trovoadas isoladas.	17/19	33/35	16,8	37,0
Montes Claros	Céu parcialmente nublado com pancadas de chuva e trovoadas isoladas.	18/20	30/32	18,0	34,3
Uberlândia	Céu parcialmente nublado com pancadas de chuva e trovoadas isoladas.	19/21	27/29	19,2	28,9
Viçosa	Céu parcialmente nublado com pancadas de chuva e trovoadas isoladas.	18/20	24/26	18,4	26,8
Juiz de Fora	Céu parcialmente nublado com pancadas de chuva e trovoadas isoladas.	17/19	20/22	17,2	22,5
São João Del Rei	Céu parcialmente nublado com pancadas de chuva e trovoadas isoladas.	17/19	25/27	17,1	27,1
Barbacena	Céu parcialmente nublado com pancadas de chuva e trovoadas isoladas.	17/19	24/26	16,7	26,9
Varginha	Céu parcialmente nublado com pancadas de chuva e trovoadas isoladas.	16/18	25/27	16,7	27,0
Monte Verde	Céu parcialmente nublado com pancadas de chuva e trovoadas isoladas.	13/15	19/21	13,6	19,8

CONDIÇÕES METEOROLÓGICAS REGISTRADAS NA CAPITAL E INTERIOR

	Temperatura mínima (°C)		Temperatura Máxima (°C)		Umidade Relativa 15:00 (%)	
Capital	17,0	Cercadinho	28,8	Pampulha	49%	Cercadinho
Interior	13,6	Monte Verde	37,0	São Romão Itaobim	26%	Janaúba



INSTITUTO NACIONAL DE METEOROLOGIA – INMET
5º DISME – BELO HORIZONTE

REVISÃO DO TEMPO PARA 48,72 e 96 HORAS

Previsão para o dia: 30/04

Minas Gerais. Céu nublado com pancadas e chuva isolada no Jequitinhonha, Mucuri, Rio Doce e Metropolitana. Céu claro a parcialmente nublado no Triângulo Mineiro/Alto Paranaíba. Demais regiões, céu parcialmente nublado com pancadas de chuva e trovoadas isoladas. **Temperatura: Lig. Declínio. Máxima: 34°C / Estável. Mínima: 13°C.**

Belo Horizonte Céu nublado com pancadas de chuva isoladas. **Temperatura: Estável. Máxima: 24°C / Estável. Mínima: 18°C.**

Previsão para o dia: 01/05

Minas Gerais. Céu nublado com pancadas de chuva isoladas no Norte, Jequitinhonha, Mucuri, Rio Doce e Zona da Mata. Céu nublado a parcialmente nublado com chuva isolada no Noroeste e Metropolitana. Céu claro a parcialmente nublado no Triângulo Mineiro/Alto Paranaíba. Demais regiões, céu parcialmente nublado com chuva isolada. **Temperatura: Ligeiro Declínio. Máxima: 32°C / Estável. Mínima: 13°C.**

Belo Horizonte Céu nublado a parcialmente nublado com chuva isolada. **Temperatura: Lig. Elevação. Máxima: 27°C / Estável. Mínima: 17°C.**

Previsão para o dia: 02/05

Minas Gerais. Céu nublado a parcialmente nublado com chuva isolada no Norte, Jequitinhonha, Mucuri e Rio Doce. Céu parcialmente nublado com possibilidade de chuva isolada no Noroeste, Central Mineira, Metropolitana, Zona da Mata e Sul/Sudoeste. Demais regiões, céu claro a parcialmente nublado. **Temperatura: Estável. Máxima: 33°C / Lig. Declínio. Mínima: 11°C.**

Belo Horizonte Céu parcialmente nublado com possibilidade de chuva isolada. **Temperatura: Estável. Máxima: 26°C / Estável. Mínima: 16°C.**

OBSERVAÇÃO:

Em Belo Horizonte/MG, a média climatológica para o mês de abril é de 82,3 mm. Baseando-se nos dados da série histórica do INMET, o mês de abril mais chuvoso ocorreu no ano de 2014 com um total de chuva de 235,8 mm e o mais seco no ano de 1959 quando não choveu.

Fim de semana prolongado – 29/24/2023 a 01/05/2023:

Há previsão para ocorrência de temporais numa grande área de Minas Gerais, compreendendo o Jequitinhonha, Mucuri, Rio Doce, Região Metropolitana de Belo Horizonte, Zona da Mata, Sul/Sudoeste, Oeste e Central Mineira, nas tardes de sábado e domingo.

As chuvas devem persistir no centro-leste de Minas Gerais, Espírito Santo e norte do Rio de Janeiro até o feriado do dia 01/05/2023. Quem for para estas áreas no fim de semana prolongado deve ficar atento, principalmente em cachoeiras, devido ao risco de cabeça d'água.

Obs.: Em caso de chuva forte e/ou alguma adversidade causada por condições meteorológicas sempre acione a Defesa Civil do seu município através do telefone 199.

IMPORTANTE: Nos fins de semana e feriados, sem plantão no 5ºDISME, os contatos deverão ser feitos diretamente com o Centro de Análise e Previsão do Tempo (CAPRE) em Brasília: (61) 2102-4700.

Nossas Redes Sociais e Aplicativo: Instagram: @inmet.official

Youtube: INMET

Twitter: @inmet_

Facebook: INMETBR



LinkedIn: /company/inmetbr

Tiktok: @inmetoficial9

