

## Boletim do Tempo



Quinta-feira com muitas nuvens e condições de chuva isolada em grande parte de Minas Gerais. Abril segue com o padrão de transição comandado pelos médios níveis da atmosfera, onde perturbações atmosféricas (instabilidades) mantém condições favoráveis para ocorrência de chuva isoladas. As temperaturas mais amenas, principalmente nas primeiras horas do dia, já demonstram características do outono no estado.











Obs.: A previsão no site do INMET é resultado direto de modelo numérico de previsão do tempo, portanto pode haver pequenas divergências nas temperaturas previstas divulgadas neste arquivo com os valores do site.

Novo acesso ao 5º Distrito de Meteorologia: Av. Raja Gabaglia, 245 - Bairro Cidade Jardim - CEP 30380- 103 Belo Horizonte/MG.

## AVISOS METEOROLÓGICOS

**Aviso 1** – As condições meteorológicas são favoráveis a ocorrência de chuvas intensas entre 20 e 30 mm/h ou até 50 mm/dia e rajadas de vento de (40 a 60 km/h) em áreas isoladas do Noroeste, Triângulo Mineiro/Alto Paranaíba, Oeste e Sudoeste do estado de Minas Gerais, entre as 10:00 horas do dia 12/04/2023 às 10:00 horas do dia 13/04/2023.

Maiores informações acessar o endereço: <http://portal.inmet.gov.br>

| Tempo em Minas Gerais  |   | Temperatura      |                              | Ventos                     |                                  |
|--|---|------------------|------------------------------|----------------------------|----------------------------------|
|  |   | Min.             | Max                          | Direção                    | Intensidade                      |
| Céu nublado com pancada de chuva no Triângulo Mineiro/Alto Paranaíba, Oeste e Sul/Sudoeste. Céu parcialmente nublado com pancadas de chuva e trovoadas isolada no Noroeste, Central Mineira, Metropolitana e Zona da Mata. Demais regiões, céu parcialmente nublado. |   | 11/13<br>Estável | 33/35<br>Estável             | Nordeste<br>Norte<br>Oeste | Fraco/<br>Moderado               |
| PREVISÃO DO TEMPO PARA AS MESORREGIÕES DE MINAS GERAIS   |   |                  |                              |                            |                                  |
| Região   | Tempo   | Temperatura      |                              | Vento                      |                                  |
| <br>Metropolitana  | Céu parcialmente nublado com pancadas de chuva e trovoadas isolada. | 16/18<br>Estável | 28/30<br>Estável             | Nordeste<br>Noroeste       | Fraco/<br>Moderado               |
| <br>Noroeste   | Céu parcialmente nublado com pancadas de chuva e trovoadas isolada. | 18/20<br>Estável | 31/33<br>Estável             | Nordeste<br>Leste          | Fraco/<br>Moderado               |
| <br>Norte  | Céu parcialmente nublado.   | 18/20<br>Estável | 33/35<br>Estável             | Leste                      | Fraco/<br>Moderado               |
| <br>Jequitinhonha   | Céu parcialmente nublado.   | 15/17<br>Estável | 31/33<br>Ligeira<br>Elevação | Leste                      | Fraco/<br>Moderado               |
| <br>Rio Doce e<br>Mucuri   | Céu parcialmente nublado.   | 18/20<br>Estável | 31/33<br>Ligeira<br>Elevação | Nordeste                   | Fraco/<br>Moderado               |
| <br>Zona da Mata   | Céu parcialmente nublado com pancadas de chuva e trovoadas isolada. | 16/18<br>Estável | 30/32<br>Elevação            | Noroeste<br>Norte          | Fraco/<br>Moderado               |
| <br>Sul / Sudoeste/<br>C. das Vertentes  | Céu nublado com pancada de chuva.                                   | 11/13<br>Estável | 26/28<br>Estável             | Norte<br>Noroeste          | Fraco/<br>Moderado<br>c/ rajadas |
| <br>Oeste  | Céu nublado com pancada de chuva.                                   | 19/21<br>Estável | 27/29<br>Estável             | Norte<br>Noroeste          | Fraco/<br>Moderado               |
| <br>Triângulo/<br>Alto Paranaíba   | Céu nublado com pancada de chuva.                                   | 17/19<br>Estável | 30/32<br>Estável             | Nordeste<br>Noroeste       | Fraco/<br>Moderado               |
| <br>Central Mineira  | Céu parcialmente nublado com pancadas de chuva e trovoadas isolada. | 18/20<br>Estável | 30/32<br>Estável             | Nordeste<br>Norte          | Fraco/<br>Moderado               |

**INSTITUTO NACIONAL DE METEOROLOGIA – INMET**  
**5º DISME – BELO HORIZONTE**

| Localidades                      | Tempo   | Temperaturas Previstas 13/04 |       | Temperaturas Ocorridas 12/04 |      |
|----------------------------------|---|------------------------------|-------|------------------------------|------|
|                                  |   | Mín                          | Màx   | Mín                          | Màx  |
| Belo Horizonte (Pampulha)        | Céu parcialmente nublado com pancadas de chuva e trovoadas isolada. | 19/21                        | 26/28 | 19,0                         | s/d  |
| Belo Horizonte (Santo Agostinho) | Céu parcialmente nublado com pancadas de chuva e trovoadas isolada. | 20/22                        | 26/28 | 19,7                         | 26,7 |
| Belo Horizonte (Cercadinho)      | Céu parcialmente nublado com pancadas de chuva e trovoadas isolada. | 17/19                        | 24/26 | 16,4                         | 25,8 |
| Divinópolis                      | Céu nublado com pancada de chuva.                                   | 18/20                        | 29/31 | 18,7                         | 24,9 |
| Três Marias                      | Céu parcialmente nublado com pancadas de chuva e trovoadas isolada. | 19/21                        | 26/28 | 19,4                         | 26,5 |
| Governador Valadares             | Céu parcialmente nublado.   | 20/22                        | 29/31 | 21,5                         | 27,9 |
| Diamantina                       | Céu parcialmente nublado.   | 15/17                        | 24/26 | 15,3                         | 24,9 |
| Unai                             | Céu parcialmente nublado com pancadas de chuva e trovoadas isolada. | 20/22                        | 30/32 | 20,3                         | 31,8 |
| São Romão                        | Céu parcialmente nublado com pancadas de chuva e trovoadas isolada. | 21/23                        | 33/35 | 20,6                         | 35,0 |
| Montes Claros                    | Céu parcialmente nublado.   | 19/21                        | 29/31 | 18,6                         | 31,5 |
| Uberlândia                       | Céu nublado com pancada de chuva.                                   | 19/21                        | 26/28 | 19,8                         | 25,0 |
| Viçosa                           | Céu parcialmente nublado com pancadas de chuva e trovoadas isolada. | 17/19                        | 24/26 | 17,3                         | 23,3 |
| Juiz de Fora                     | Céu parcialmente nublado com pancadas de chuva e trovoadas isolada. | 16/18                        | 24/26 | 16,1                         | 24,5 |
| São João Del Rei                 | Céu parcialmente nublado.   | 16/18                        | 25/27 | 15,5                         | 25,5 |
| Barbacena                        | Céu parcialmente nublado.   | 15/17                        | 23/25 | 14,8                         | 23,6 |
| Varginha                         | Céu nublado com pancada de chuva.                                   | 17/19                        | 25/27 | 16,2                         | 24,7 |
| Monte Verde                      | Céu nublado com pancada de chuva.                                   | 11/13                        | 21/23 | 10,5                         | 20,4 |

**CONDIÇÕES METEOROLÓGICAS REGISTRADAS NA CAPITAL E INTERIOR**

|          | Temperatura mínima (°C) |             | Temperatura Máxima (°C) |                 | Umidade Relativa 15:00 (%) |               |
|----------|-------------------------|-------------|-------------------------|-----------------|----------------------------|---------------|
| Capital  | 16,4                    | Cercadinho  | 26,7                    | Santo Agostinho | 51                         | Cercadinho    |
| Interior | 10,5                    | Monte Verde | 35,0                    | São Romão       | 34                         | Montes Claros |



REVISÃO DO TEMPO PARA 48,72 e 96 HORAS

Previsão para o dia: 14/04

**Minas Gerais.** Céu nublado com pancada e chuva e trovoada isolada no Triângulo Mineiro/Alto Paranaíba, Oeste e Sul/Sudoeste. Céu parcialmente nublado com pancada de chuva e trovoada isolada no Noroeste, Metropolitana, Central Mineira e Zona da Mata. Demais regiões, céu parcialmente nublado com pancada de chuva. **Temperatura: Estável. Máxima: 35°C /Estável. Mínima: 11 °C.**

**Belo Horizonte** Céu parcialmente nublado com pancada de chuva e trovoadas isolada. **Temperatura: Estável. Máxima: 28°C / Estável. Mínima: 18 °C.**

Previsão para o dia: 15/04

**Minas Gerais.** Céu nublado com pancada de chuva no Triângulo Mineiro/Alto Paranaíba, Oeste, Metropolitana, Sul/Sudoeste e Zona da Mata. Demais regiões, céu parcialmente nublado a nublado com pancada de chuva e trovoada isolada. **Temperatura: Estável. Máxima: 36°C / Estável. Mínima: 12 °C.**

**Belo Horizonte** Céu nublado com pancada de chuva. **Temperatura: Estável. Máxima: 27°C / Estável. Mínima: 18 °C.**

Previsão para o dia: 16/04

**Minas Gerais.** Céu nublado a parcialmente nublado com chuva isolada no Triângulo Mineiro/Alto Paranaíba, Metropolitana, Rio Doce, Oeste, Sul/Sudoeste e Zona da Mata. Demais regiões, céu nublado com pancadas de chuva e trovoadas isolada **Temperatura: Lig. Declínio. Máxima: 36°C / Estável. Mínima: 11 °C.**

**Belo Horizonte** Céu parcialmente nublado com pancada de chuva e trovoada isolada. **Temperatura: Lig. Declínio. Máxima: 25°C / Estável. Mínima: 18 °C.**

**OBSERVAÇÃO:**

Em Belo Horizonte/MG, a média climatológica para o mês de abril é de 82,3 mm. Baseando-se nos dados da série histórica do INMET, o mês de abril mais chuvoso ocorreu no ano de 2014 com um total de chuva de 235,8 mm e o mais seco no ano de 1959 quando não choveu.

*Obs.: Em caso de chuva forte e/ou alguma adversidade causada por condições meteorológicas sempre acione a Defesa Civil do seu município através do telefone 199.*

**IMPORTANTE: Nos fins de semana e feriados, sem plantão no 5ºDISME, os contatos deverão ser feitos diretamente com o Centro de Análise e Previsão do Tempo (CAPRE) em Brasília: (61) 2102-4700.**

Nossas Redes Sociais e Aplicativo: Instagram: @inmet.official

Youtube: INMET

Twitter: @inmet\_

Facebook: INMETBR

LinkedIn:/company/inmetbr

Tiktok: @inmetoficial9