

Boletim do Tempo



Quarta-feira com variação de nebulosidade e sem perspectiva de chuva na maior parte de Minas Gerais. As pancadas de chuva se restringem a localidades isoladas do oeste, nordeste e sudeste do estado, nas demais regiões mineiras prevalece sol entre muitas nuvens. As temperaturas permanecem estáveis superando os 30°C em todo o estado.

Obs.: A previsão no site do INMET é resultado direto de modelo numérico de previsão do tempo, portanto pode haver pequenas divergências nas temperaturas previstas divulgadas neste arquivo com os valores do site.

Novo acesso ao 5º Distrito de Meteorologia: Av. Raja Gabaglia, 245 - Bairro Cidade Jardim - CEP 30380- 103 Belo Horizonte/MG.

AVISOS METEOROLÓGICOS











Aviso 1 – As condições meteorológicas são favoráveis a ocorrência de chuvas intensas entre 20 e 30 mm/h ou até 50 mm/dia e rajadas de vento de (40 a 60 km/h) em áreas isoladas no Noroeste, Central Mineira, Oeste, Sul/Sudoeste, Zona da Mata e Triângulo Mineiro/Alto Paranaíba, no período de 14:00 horas às 23:59 horas do dia 21/03/2023.

Maiores informações acessar o endereço: <http://portal.inmet.gov.br>

PREVISÃO DO TEMPO PARA O ESTADO DE MINAS GERAIS

Tempo em Minas Gerais	Temperatura		Ventos	
	Min.	Max	Direção	Intensidade
Céu parcialmente nublado com pancadas de chuva e trovoadas isoladas no Noroeste, Triângulo Mineiro/Alto Paranaíba, Oeste, Jequitinhonha e Zona da Mata. Demais regiões, céu parcialmente nublado. Possibilidade de chuva isoladas na Central Mineira e Metropolitana.	11/13 Estável	34/36 Estável	Leste Nordeste Sudeste	Fraco/ Moderado

PREVISÃO DO TEMPO PARA AS MESORREGIÕES DE MINAS GERAIS

Região	Tempo	Temperatura		Vento	
 Metropolitana	Céu parcialmente nublado com possibilidade de chuva isoladas.	16/18 Estável	30/32 Estável	Nordeste Leste	Fraco/ Moderado
 Noroeste	Céu parcialmente nublado com pancadas de chuva e trovoadas isoladas.	18/20 Estável	31/33 Estável	Nordeste Leste	Fraco/ Moderado
 Norte	Céu parcialmente nublado.	16/18 Estável	34/36 Estável	Leste Sudeste	Fraco/ Moderado
 Jequitinhonha	Céu parcialmente nublado com pancadas de chuva e trovoadas isoladas.	16/18 Estável	34/36 Estável	Leste Sudeste	Fraco/ Moderado
 Rio Doce e Mucuri	Céu parcialmente nublado.	17/19 Estável	33/35 Estável	Nordeste Leste	Fraco/ Moderado
 Zona da Mata	Céu parcialmente nublado com pancadas de chuva e trovoadas isoladas.	17/19 Estável	31/33 Ligeiro Declínio	Nordeste Sudeste	Fraco/ Moderado
 Sul / Sudoeste/ C. das Vertentes	Céu parcialmente nublado.	11/13 Estável	30/32 Estável	Leste Sudeste	Fraco/ Moderado
 Oeste	Céu parcialmente nublado com pancadas de chuva e trovoadas isoladas.	18/20 Estável	31/33 Estável	Leste	Fraco/ Moderado
 Triângulo/ Alto Paranaíba	Céu parcialmente nublado com pancadas de chuva e trovoadas isoladas.	16/18 Estável	31/33 Estável	Leste	Fraco/ Moderado
 Central Mineira	Céu parcialmente nublado com possibilidade de chuva isoladas.	18/20 Estável	31/33 Estável	Leste Sudeste	Fraco/ Moderado

Localidades	Tempo	Temperaturas Previstas 22/03		Temperaturas Ocorridas 21/03	
		Mín	Máx	Mín	Máx
Belo Horizonte (Pampulha)	Céu parcialmente nublado com possibilidade de chuva isoladas.	19/21	27/29	18,9	30,7
Belo Horizonte (Santo Agostinho)	Céu parcialmente nublado com possibilidade de chuva isoladas.	20/22	27/29	20,6	29,9
Belo Horizonte (Cercadinho)	Céu parcialmente nublado com possibilidade de chuva isoladas.	18/20	25/27	18,5	29,3
Divinópolis	Céu parcialmente nublado com pancadas de chuva e trovoadas isoladas.	18/20	30/32	18,0	30,8
Três Marias	Céu parcialmente nublado com possibilidade de chuva isoladas.	18/20	29/31	18,5	29,9
Governador Valadares	Céu parcialmente nublado.	21/23	32/34	21,6	35,9
Diamantina	Céu parcialmente nublado com pancadas de chuva e trovoadas isoladas.	16/18	24/26	16,0	25,3
Unai	Céu parcialmente nublado com pancadas de chuva e trovoadas isoladas.	20/22	30/32	20,3	29,9
São Romão	Céu parcialmente nublado com pancadas de chuva e trovoadas isoladas.	19/21	34/36	19,5	35,3
Montes Claros	Céu parcialmente nublado.	17/19	30/32	17,9	33,3
Uberlândia	Céu parcialmente nublado com pancadas de chuva e trovoadas isoladas.	19/21	29/31	19,9	30,5
Viçosa	Céu parcialmente nublado com pancadas de chuva e trovoadas isoladas.	19/21	28/30	19,0	30,3
Juiz de Fora	Céu parcialmente nublado com pancadas de chuva e trovoadas isoladas.	18/20	27/29	19,2	29,4
São João Del Rei	Céu parcialmente nublado.	16/18	28/30	16,8	29,8
Barbacena	Céu parcialmente nublado.	16/18	26/28	16,6	28,5
Varginha	Céu parcialmente nublado.	16/18	29/31	16,2	29,4
Monte Verde	Céu parcialmente nublado.	11/13	24/26	12,1	25,2

CONDIÇÕES METEOROLÓGICAS REGISTRADAS NA CAPITAL E INTERIOR

	Temperatura mínima (°C)		Temperatura Máxima (°C)		Umidade Relativa 15:00 (%)	
Capital	18,5	Cercadinho	30,7	Pampulha	36	Cercadinho
Interior	12,1	Monte Verde	36,8	Itaobim	24	Montes Claros



INSTITUTO NACIONAL DE METEOROLOGIA – INMET
5º DISME – BELO HORIZONTE

PREVISÃO DO TEMPO PARA 48,72 e 96 HORAS

Previsão para o dia: 23/03

Minas Gerais. Céu parcialmente nublado com possibilidade de pancadas de chuva e trovoadas isoladas no Noroeste, Norte e Triângulo Mineiro/Alto Paranaíba. Céu parcialmente nublado na Zona da Mata, Rio Doce, Mucuri e Jequitinhonha. Demais regiões, céu claro a parcialmente nublado. **Temperatura: Estável. Máxima: 36°C / Estável. Mínima: 11°C.**

Belo Horizonte: Céu parcialmente nublado. **Temperatura: Estável. Máxima: 29°C / Estável. Mínima: 17°C.**

Previsão para o dia: 24/03

Minas Gerais. Céu parcialmente nublado com possibilidade de chuva isolada no Triângulo Mineiro/Alto Paranaíba, Sul/Sudoeste, Campo das Vertentes, Zona da Mata, Rio Doce, Mucuri e Jequitinhonha. Demais regiões, céu claro a parcialmente nublado. **Temperatura: Estável. Máxima: 37°C / Estável. Mínima: 11°C.**

Belo Horizonte: Céu claro a parcialmente nublado. **Temperatura: Estável. Máxima: 30°C / Estável. Mínima: 17°C.**

Previsão para o dia: 25/03

Minas Gerais. Céu parcialmente nublado com possibilidade de chuva isolada no Sul/Sudoeste, Campo das Vertentes, Zona da Mata, Rio Doce, Mucuri e Jequitinhonha. Demais regiões, céu claro a parcialmente nublado. **Temperatura: Estável. Máxima: 37°C / Estável. Mínima: 12°C.**

Belo Horizonte: Céu parcialmente nublado. **Temperatura: Estável. Máxima: 29°C / Estável. Mínima: 17°C.**

OBSERVAÇÃO:

Em Belo Horizonte/MG, a média climatológica (1991-2020) para o mês de março é de 197,5 mm. Baseando-se nos dados da série histórica do INMET, o mês de março mais chuvoso foi em 1916 com 469,4 mm e o mais seco foi em 1963 com apenas 7,0 mm de precipitação.

Obs.: Em caso de chuva forte e/ou alguma adversidade causada por condições meteorológicas sempre acione a Defesa Civil do seu município através do telefone 199.

IMPORTANTE: Nos fins de semana e feriados, sem plantão no 5ºDISME, os contatos deverão ser feitos diretamente com o Centro de Análise e Previsão do Tempo (CAPRE) em Brasília: (61)2102-4700.

Nossas Redes Sociais e Aplicativo:

Instagram: @inmet.official

Youtube: INMET

Twitter: @inmet_

Facebook: INMETBR

LinkedIn:/company/inmetbr

Tiktok: @inmetoficial9

INFORMATIVO METEOROLÓGICO:**CARACTERÍSTICAS DO OUTONO EM MINAS GERAIS:**

O outono no Hemisfério Sul iniciará no dia 20 de março de 2023 às 18h25min e vai até às 11h57min do dia 21 de junho de 2023. Nesta data ocorre o equinócio de outono, ocasião na qual dia e noite apresentam a mesma duração em horas.

O início da estação corresponde ao declínio do período chuvoso em Minas Gerais, com as chuvas ocorrendo em forma de pancadas isoladas, que gradativamente se tornam menos frequentes. A partir de meados de abril, aproximadamente, inicia-se a transição para estação seca, com chuvas raras e praticamente associadas a passagem de frentes frias pela Região Sudeste. Aos poucos as temperaturas passam a ser mais amenas durante à noite e início da manhã. A associação entre temperaturas amenas e disponibilidade de umidade matinal faz com que se torne frequente a formação de nevoeiros na faixa leste e no sul do estado. A partir de maio, as massas de ar frio passam a chegar na Região Sudeste com intensidade suficiente para provocar os primeiros episódios frios do ano. Episódio frio corresponde ao declínio acentuado das temperaturas de um dia para outro, permanecendo dias consecutivos com temperaturas amenas. O predomínio de céu claro, a partir de maio, também contribui para a formação de geada nas áreas serranas do sul de Minas. Entretanto, em caso de episódios frios, pode haver formação de geada generalizada no sul e oeste mineiro, situação que depende da intensidade do episódio frio, daí a importância do acompanhamento diário da previsão do tempo. Em junho, praticamente não chove em Minas Gerais, as raras e fracas chuvas se restringem a faixa leste, decorrentes do transporte de umidade de origem oceânica, e no Sul com a passagem de sistemas frontais.

Maiores informações sobre as características climáticas do outono em todo o Brasil podem ser obtidas diretamente no site do INMET: portal.inmet.gov.br

A tabela a seguir contém as médias mensais climatológicas para Belo Horizonte, referentes aos meses de abril a junho.

BELO HORIZONTEValores históricos de Chuvas
(1991-2020)

ABR	MAI	JUN
82,3 mm	28,1 mm	11,4 mm

Recorde de Chuvas em 24 horas

05/03/89	05/04/80	09/06/87
109,6 mm	84,8 mm	47,4 mm

Valores históricos de Temperatura Mínima

(1991-2020)

ABR	MAI	JUN
18,8°C	16,6°C	15,4°C

Recorde de Temperatura Mínima em 24 horas

31/03/61	22/04/72	01/06/79
12,8°C	10,8°C	3,1°C

Valores históricos de Temperatura Máxima

(1991-2020)

ABR	MAI	JUN
27,6°C	25,7°C	24,9°C

Recordes de Temperatura Máxima

20/03/63	14/04/86	26/06/73
33,4°C	32,3°C	30°C

*Dados referentes a estação convencional de Belo Horizonte

PROGNÓSTICO PARA O TRIMESTRE ABRIL, MAIO E JUNHO DE 2023:

Prognóstico estocástico elaborado pelo INMET para o trimestre abril, maio e junho é de chuvas variando de normal a abaixo da média histórica. Lembrando que a partir de maio é normal não chover no estado. As temperaturas tendem a variar de normal a acima da média climatológica.