

Boletim do Tempo



Quinta-feira será mais um dia típico de verão, com calor e pancadas de chuva no centro-sul e oeste de Minas Gerais. O sol aparece em todo o estado, entretanto, o dia tende a ter maior nebulosidade no Sul e Zona da Mata, onde o volume de chuva também tende a ser mais acentuado. No Oeste, Noroeste e no centro do estado, a combinação entre aquecimento e disponibilidade de umidade tende a provocar pancadas de chuva e trovoadas localizadas. No Norte e Leste, prevalece o tempo ensolarado. As temperaturas podem superar os 35° C no Norte e Nordeste e Leste mineiro.

Obs.: A previsão no site do INMET é resultado direto de modelo numérico de previsão do tempo, portanto pode haver pequenas divergências nas temperaturas previstas divulgadas neste arquivo com os valores do site.

Novo acesso ao 5º Distrito de Meteorologia: Av. Raja Gabaglia, 245 - Bairro Cidade Jardim - CEP 30380- 103 Belo Horizonte/MG.

AVISOS METEOROLÓGICOS

Aviso 1 – As condições meteorológicas são favoráveis a ocorrência chuvas intensas entre 30 e 60 mm/h ou 50 a 100 mm/dia, ventos intensos (60-100 km/h) em pontos isolados do Noroeste, Central Mineira, Triângulo Mineiro/Alto Paranaíba, Oeste, Campo das Vertentes e Zona da Mata, no período das 10:00h do dia 22/02/2023 às 10:00h do dia 23/02/2023.











Aviso 2 – As condições meteorológicas são favoráveis a ocorrência chuvas intensas entre 20 e 30 mm/h ou até 50 mm/dia, nas demais regiões mineiras, no período das 10:00h do dia 22/02/2023 às 10:00h do dia 23/02/2023.

Maiores informações acessar o endereço: <http://portal.inmet.gov.br>

PREVISÃO DO TEMPO PARA O ESTADO DE MINAS GERAIS

Tempo em Minas Gerais	Temperatura		Ventos	
	Min.	Max	Direção	Intensidade
Céu nublado com pancadas de chuva e trovoadas isoladas no Sul/Sudoeste, Campo das Vertentes e Zona da Mata. Céu parcialmente nublado com pancadas de chuva e trovoadas isoladas no Triângulo Mineiro/Alto Paranaíba e Oeste. Demais regiões, céu claro a parcialmente nublado. Pancadas de chuva e trovoas isoladas no Noroeste, Central Mineira e Metropolitana.	13/15 Estável	34/36 Estável	Nordeste Leste Sudeste	Fraco/ Moderado C/ Rajadas

PREVISÃO DO TEMPO PARA AS MESORREGIÕES DE MINAS GERAIS

Região	Tempo	Temperatura		Vento	
 Metropolitana	Céu claro a parcialmente nublado com pancadas de chuva e trovoas isoladas.	17/19 Estável	30/32 Estável	Nordeste	Fraco/ Moderado
 Noroeste	Céu claro a parcialmente nublado com pancadas de chuva e trovoas isoladas.	17/19 Estável	34/36 Estável	Nordeste Leste	Fraco/ Moderado
 Norte	Céu claro a parcialmente nublado.	15/17 Estável	33/35 Estável	Leste	Fraco/ Moderado
 Jequitinhonha	Céu claro a parcialmente nublado.	16/18 Estável	34/36 Estável	Leste Sudeste	Fraco/ Moderado
 Rio Doce e Mucuri	Céu claro a parcialmente nublado.	18/20 Estável	32/34 Estável	Nordeste Leste	Fraco/ Moderado
 Zona da Mata	Céu parcialmente nublado a nublado com pancadas de chuva e trovoadas isoladas.	18/20 Estável	33/35 Estável	Nordeste Leste	Fraco/ Moderado
 Sul / Sudoeste/ C. das Vertentes	Céu parcialmente nublado a nublado com pancadas de chuva e trovoadas isoladas.	13/15 Estável	28/30 Estável	Leste Nordeste	Fraco/ Moderado C/ Rajadas
 Oeste	Céu parcialmente nublado com pancadas de chuva e trovoadas isoladas.	18/20 Estável	29/31 Estável	Leste Nordeste	Fraco/ Moderado C/ Rajadas
 Triângulo/ Alto Paranaíba	Céu parcialmente nublado com pancadas de chuva e trovoadas isoladas.	17/19 Estável	30/32 Estável	Leste Nordeste	Fraco/ Moderado C/ Rajadas
 Central Mineira	Céu claro a parcialmente nublado com pancadas de chuva e trovoas isoladas.	18/20 Estável	30/32 Estável	Nordeste	Fraco/ Moderado

Localidades	Tempo	Temperaturas Previstas 22/02		Temperaturas Ocorridas 21/01	
		Mín	Máx	Mín	Máx
Belo Horizonte (Pampulha)	Céu claro a parcialmente nublado com pancadas de chuva e trovoas isoladas.	20/22	28/30	20,6	31,2
Belo Horizonte (Santo Agostinho)	Céu claro a parcialmente nublado com pancadas de chuva e trovoas isoladas.	20/22	28/30	20,8	30,0
Belo Horizonte (Cercadinho)	Céu claro a parcialmente nublado com pancadas de chuva e trovoas isoladas.	17/19	27/29	17,9	29,1
Divinópolis	Céu parcialmente nublado com pancadas de chuva e trovoadas isoladas.	18/20	29/31	18,2	31,3
Três Marias	Céu claro a parcialmente nublado com pancadas de chuva e trovoas isoladas.	18/20	29/31	18,9	30,5
Governador Valadares	Céu claro a parcialmente nublado.	21/23	31/33	21,6	32,2
Diamantina	Céu claro a parcialmente nublado.	16/18	24/26	16,3	25,8
Unai	Céu claro a parcialmente nublado.	19/21	33/35	19,2	33,6
Montalvânia	Céu claro a parcialmente nublado com pancadas de chuva e trovoas isoladas.	18/20	33/35	s/d	s/d
Montes Claros	Céu claro a parcialmente nublado com pancadas de chuva e trovoas isoladas.	19/21	30/32	19,9	31,8
Uberlândia	Céu parcialmente nublado com pancadas de chuva e trovoadas isoladas.	19/21	28/30	19,6	30,6
Viçosa	Céu nublado com pancadas de chuva e trovoadas isoladas.	19/21	27/29	19,2	29,7
Juiz de Fora	Céu nublado com pancadas de chuva e trovoadas isoladas.	17/18	27/29	17,2	29,6
São João Del Rei	Céu nublado com pancadas de chuva e trovoadas isoladas.	17/19	28/30	17,6	31,0
Barbacena	Céu nublado com pancadas de chuva e trovoadas isoladas.	16/18	25/27	16,6	27,5
Varginha	Céu nublado com pancadas de chuva e trovoadas isoladas.	17/19	27/29	17,1	29,4
Monte Verde	Céu nublado com pancadas de chuva e trovoadas isoladas.	13/15	22/24	13,1	23,8

CONDIÇÕES METEOROLÓGICAS REGISTRADAS NA CAPITAL E INTERIOR

	Temperatura mínima (°C)		Temperatura Máxima (°C)		Umidade Relativa 15:00 (%)	
Capital	17,9	Cercadinho	31,2	Pampulha	39	Pampulha Santo Agostinho
Interior	13,1	Monte Verde	34,4	Coronel Pacheco	29	Espinosa



PREVISÃO DO TEMPO PARA 48,72 e 96 HORAS

Previsão para o dia: 24/02

Minas Gerais: Céu nublado com pancadas de chuva e trovoadas isoladas no Sul/Sudoeste, Campo das Vertentes, Zona da Mata, Triângulo Mineiro/Alto Paranaíba e Oeste. Demais regiões, céu claro a parcialmente nublado. Possibilidade de pancadas de chuva e trovoadas isoladas no Noroeste, Central Mineira e Metropolitana. **Temperatura: Estável. Máxima: 36°C / Estável. Mínima: 13°C.**

Belo Horizonte: Céu claro a parcialmente nublado com possibilidade de pancadas de chuva e trovoadas isoladas. **Temperatura: Estável. Máxima: 30°C / Estável. Mínima: 19°C.**

Previsão para o dia: 25/02

Minas Gerais: Céu nublado com pancadas de chuva e trovoadas isoladas no Sul/Sudoeste e Campo das Vertentes. Céu parcialmente nublado com pancadas de chuva e trovoadas isoladas no Triângulo Mineiro/Alto Paranaíba e Oeste. Demais regiões, céu claro a parcialmente nublado. Possibilidade de pancadas de chuva e trovoadas isoladas na Zona da Mata. **Temperatura: Estável. Máxima: 36°C / Estável. Mínima: 14°C.**

Belo Horizonte: Céu claro a parcialmente nublado. **Temperatura: Estável. Máxima: 31°C / Lig. Declínio. Mínima: 17°C.**

Previsão para o dia: 26/02

Minas Gerais: Céu parcialmente nublado com pancadas de chuva e trovoadas isoladas no Sul/Sudoeste, Campo das Vertentes, Triângulo Mineiro/Alto Paranaíba e Oeste. Demais regiões, céu claro a parcialmente nublado. Possibilidade de pancadas de chuva e trovoadas isoladas na Zona da Mata. **Temperatura: Lig. Elevação. Máxima: 38°C / Estável. Mínima: 14°C.**

Belo Horizonte: Céu claro a parcialmente nublado. **Temperatura: Lig. Elevação. Máxima: 33°C / Estável. Mínima: 17°C.**

OBSERVAÇÃO:

Em Belo Horizonte/MG, a média climatológica (1991-2020) para o mês de fevereiro é de 177,7 mm. Baseando-se nos dados da série histórica do INMET, o mês de fevereiro mais chuvoso foi em 1978 com 487,3 mm e o mais seco foi em 1984 com apenas 4 mm de precipitação.

O total de chuva acumulado nas estações meteorológicas do INMET em Belo Horizonte/MG no mês de fevereiro de 2023 até hoje (22/02/2023) é de:

Estação convencional do bairro Santo Agostinho (estação de referência): 116,3 milímetros.

Estação automática da Pampulha: 99,4 milímetros.

Estação automática do Cercadinho: 168,0 milímetros.

Obs.: Em caso de chuva forte e/ou alguma adversidade causada por condições meteorológicas sempre acione a Defesa Civil do seu município através do telefone 199.

IMPORTANTE: Nos fins de semana e feriados, sem plantão no 5ºDISME, os contatos deverão ser feitos diretamente com o Centro de Análise e Previsão do Tempo (CAPRE) em Brasília: (61)2102-4700.

Nossas Redes Sociais e Aplicativo:

Instagram: @inmet.oficial

Youtube: INMET

Twitter: @inmet_



Facebook: INMETBR

LinkedIn:/company/inmetbr

Tiktok: @inmetoficial

