

Boletim do Tempo



Esta sexta feira, antevéspera de ano novo, será mais um dia chuvoso no Sul, Campo das Vertentes e Zona da Mata. Para estas áreas, a previsão é de chuva ao longo de todo o dia. No Triângulo Mineiro e Oeste, momentos de mormaço ou abertura de sol se intercalam com pancadas de chuva, no decorrer do dia. Por outro lado, no Norte e Leste prevalece sol entre nuvens e apenas possibilidade de chuva isolada. No restante do estado, incluindo a capital, são esperadas as típicas pancadas de verão a partir da tarde. Para a virada do ano, a tendência é de redução do volume de chuva em todo o estado, contudo, áreas de instabilidade favorecem chuva isoladas na maioria das regiões mineiras.

Acesso ao 5º Distrito de Meteorologia: Av. Raja Gabaglia, 245 - Bairro Cidade Jardim - CEP 30380- 103 Belo Horizonte/MG.

Obs.: A previsão no site do INMET é resultado direto de modelo numérico de previsão do tempo, portanto pode haver pequenas divergências nas temperaturas previstas divulgadas neste arquivo com os valores do site.

Desejamos a todos saúde, prosperidade e felicidades em 2023!!! Feliz Ano Novo!!!











AVISOS METEOROLÓGICOS

Aviso 1 – As condições meteorológicas são favoráveis a ocorrência de chuvas intensas entre 30 e 60 mm/h ou 50 a 100 mm/dia, ventos intensos (60-100 km/h) em áreas isoladas do Triângulo Mineiro, Oeste, Sul/Sudoeste, Campo das Vertentes e Zona da Mata, no período das 10:00h do dia 29/12/2022 às 10:00h do dia 30/12/2022.

Aviso 2 – As condições meteorológicas são favoráveis a ocorrência de chuvas intensas entre 20 e 30 mm/h ou até 50 mm/dia, ventos intensos (40-60 km/h) em áreas isoladas do Noroeste, Central Mineira e Metropolitana, das 10:00h do dia 29/12/2022 às 10:00h do dia 30/12/2022.

Maiores informações acessar o endereço: <http://portal.inmet.gov.br>

PREVISÃO DO TEMPO PARA O ESTADO DE MINAS GERAIS

Tempo em Minas Gerais		Temperatura		Ventos	
		Min.	Max	Direção	Intensidade
Céu encoberto a nublado com pancadas de chuva no Sul/Sudoeste, Campo das Vertentes e Zona da Mata. Céu nublado com pancadas de chuva no Triângulo Mineiro/Alto Paranaíba e Oeste. Céu nublado a parcialmente nublado com pancadas de chuva e trovoadas isoladas no Noroeste, Central Mineira e Metropolitana. Demais regiões, céu parcialmente nublado com possibilidade de chuva isolada.		15/17 Estável	31/34 Estável	Nordeste Norte Leste	Fraco/ Moderado
PREVISÃO DO TEMPO PARA AS MESORREGIÕES DE MINAS GERAIS					
Região	Tempo	Temperatura		Vento	
 Metropolitana	Céu nublado a parcialmente nublado com pancadas de chuva e trovoadas isoladas.	17/19 Estável	28/30 Estável	Nordeste Noroeste	Fraco/ Moderado
 Noroeste	Céu nublado a parcialmente nublado com pancadas de chuva e trovoadas isoladas.	19/21 Estável	30/32 Estável	Leste Nordeste Norte	Fraco/ Moderado
 Norte	Céu parcialmente nublado com possibilidade de chuva isolada.	17/19 Estável	32/34 Estável	Nordeste Leste	Fraco/ Moderado
 Jequitinhonha	Céu parcialmente nublado com possibilidade de chuva isolada.	15/17 Estável	32/34 Estável	Nordeste Leste	Fraco/ Moderado
 Rio Doce e Mucuri	Céu parcialmente nublado com possibilidade de chuva isolada.	18/20 Estável	31/33 Estável	Nordeste Nordeste	Fraco/ Moderado
 Zona da Mata	Céu encoberto a nublado com pancadas de chuva.	18/20 Estável	26/28 Declínio	Sudeste Leste	Fraco/ Moderado
 Sul / Sudoeste/ C. das Vertentes	Céu encoberto a nublado com pancadas de chuva.	15/17 Estável	23/25 Estável	Sudeste Leste	Fraco/ Moderado
 Oeste	Céu nublado com pancadas de chuva e trovoadas isoladas.	18/20 Estável	24/26 Estável	Leste Sudoeste	Fraco/ Moderado
 Triângulo/ Alto Paranaíba	Céu nublado com pancadas de chuva e trovoadas isoladas.	17/19 Estável	26/28 Estável	Norte Noroeste	Fraco/ Moderado
 Central Mineira	Céu nublado a parcialmente nublado com pancadas de chuva e trovoadas isoladas.	18/20 Estável	28/30 Estável	Norte	Fraco/ Moderado
Localidades	Tempo	Temperaturas Previstas		Temperaturas Ocorridas	

INSTITUTO NACIONAL DE METEOROLOGIA – INMET
5º DISME – BELO HORIZONTE

		30/12		29/12	
		Mín	Màx	Mín	Màx
Belo Horizonte (Pampulha)	Céu nublado a parcialmente nublado com pancadas de chuva e trovoadas isoladas.	19/21	25/27	19,8	27,7
Belo Horizonte (Santo Agostinho)	Céu nublado a parcialmente nublado com pancadas de chuva e trovoadas isoladas.	20/22	25/27	21,2	28,1
Belo Horizonte (Cercadinho)	Céu nublado a parcialmente nublado com pancadas de chuva e trovoadas isoladas.	18/20	23/25	18,9	25,6
Divinópolis	Céu nublado com pancadas de chuva e trovoadas isoladas.	19/21	23/25	19,4	24,3
Três Marias	Céu nublado a parcialmente nublado com pancadas de chuva e trovoadas isoladas.	19/21	25/27	19,6	24,9
Governador Valadares	Céu parcialmente nublado com possibilidade de chuva isolada.	20/22	31/33	21,0	33,2
Diamantina	Céu parcialmente nublado com possibilidade de chuva isolada.	16/18	23/25	16,6	26,7
Unaí	Céu nublado a parcialmente nublado com pancadas de chuva e trovoadas isoladas.	20/22	28/30	20,6	29,2
Montalvânia	Céu parcialmente nublado com possibilidade de chuva isolada.	18/20	30/32	18,0	31,6
Montes Claros	Céu parcialmente nublado com possibilidade de chuva isolada.	19/21	29/31	19,5	31,5
Uberlândia	Céu nublado com pancadas de chuva e trovoadas isoladas.	20/22	24/26	19,6	24,6
Viçosa	Céu nublado com pancadas de chuva e trovoadas isoladas.	20/22	24/26	20,7	27,9
Juiz de Fora	Céu nublado com pancadas de chuva e trovoadas isoladas.	18/20	20/22	19,1	25,1
São João Del Rei	Céu nublado a encoberto com pancadas de chuva.	18/20	21/23	17,8	22,3
Barbacena	Céu nublado a encoberto com pancadas de chuva.	18/20	20/22	18,4	23,3
Varginha	Céu nublado a encoberto com pancadas de chuva.	18/20	21/23	17,9	22,8
Monte Verde	Céu nublado a encoberto com pancadas de chuva.	15/17	19/21	15,6	20,2

CONDIÇÕES METEOROLÓGICAS REGISTRADAS NA CAPITAL E INTERIOR

	Temperatura mínima (°C)	Temperatura Máxima (°C)		Umidade Relativa 15:00 (%)	
Capital	18,9	Cercadinho	28,1	Santo Agostinho	54
Interior	15,2	Capelinha	34,2	Araçuaí	34

PREVISÃO DO TEMPO PARA 48,72 e 96 HORAS



Previsão para o dia: 31/12

Minas Gerais: Céu encoberto a nublado com pancadas de chuva no Sul/Sudoeste, Campo das Vertentes e Zona da Mata. Céu nublado com chuva isolada no Noroeste, Triângulo Mineiro/Alto Paranaíba, Oeste Central Mineira, Metropolitana e Rio Doce. Demais regiões, céu parcialmente nublado com possibilidade de chuva isolada. **Temperatura: Estável. Máxima: 34°C / Estável. Mínima: 15°C.**

Belo Horizonte: Céu nublado com chuva isolada. **Temperatura: Ligeiro declínio. Máxima: 26°C / Estável. Mínima: 17°C.**

Previsão para o dia: 01/01

Minas Gerais: Céu nublado com pancadas de chuva no Sul/Sudoeste, Campo das Vertentes e Zona da Mata. Céu nublado a parcialmente nublado com pancada de chuva isolada no Noroeste, Central Mineira, Triângulo Mineiro/Alto Paranaíba e Oeste. Demais regiões, céu parcialmente nublado com possibilidade de chuva isolada. **Temperatura: Estável. Máxima: 34°C / Estável. Mínima: 15°C.**

Belo Horizonte: Céu nublado a parcialmente nublado com possibilidade de chuva isolada. **Temperatura: Estável. Máxima: 27°C / Estável. Mínima: 16°C.**

Previsão para o dia: 02/01

Minas Gerais: Céu nublado com pancadas de chuva e trovoadas isoladas no Triângulo Mineiro/Alto Paranaíba, Oeste, Sul/Sudoeste, Campo das Vertentes e Zona da Mata. Nublado a parcialmente nublado com chuva isolada no Jequitinhonha, Mucuri, Rio Doce, Metropolitana e Central Mineira. Demais regiões, céu parcialmente nublado com possibilidade de chuva isolada. **Temperatura: Estável. Máxima: 33°C / Estável. Mínima: 14°C.**

Belo Horizonte: Céu nublado a parcialmente com possibilidade de chuva isolada. **Temperatura: Estável. Máxima: 27°C / Estável. Mínima: 16°C.**

OBSERVAÇÃO:

Em caso de chuva forte e/ou alguma adversidade causada por condições meteorológicas sempre acione a Defesa Civil do seu município através do telefone 199.

A média histórica referente a estação convencional de Belo Horizonte (Santo Agostinho) para dezembro é de 339,1 mm (1991-2020). Em dezembro de 2022, o total acumulado do dia 01 até hoje (29/12/2022) é:

Estação convencional do bairro Santo Agostinho (estação de referência): 365,7 milímetros.

Estação automática da Pampulha: 338,6 milímetros.

Estação automática do Cercadinho: 381,2 milímetros.

IMPORTANTE:

Nos fins de semana e feriados, sem plantão no 5ºDISME, os contatos deverão ser feitos diretamente com o Centro de Análise e Previsão do Tempo (CAPRE) em Brasília: (61)2102-4700.