

Boletim do Tempo



Terça-feira de tempo instável com chuva a qualquer hora em praticamente todo o estado de Minas Gerais. Neste início de semana, prevalece grande convergência de umidade sobre o Brasil Central e Sudeste, mantendo condições favoráveis para que as chuvas permaneçam frequentes, em todas as regiões mineiras, até meados da semana. Embora, as temperaturas máximas sejam fortemente controladas pela nebulosidade, com a máxima do estado em torno de 32°C, o grande teor de umidade na atmosfera mantém a sensação de abafamento.

Novo acesso ao 5º Distrito de Meteorologia: Av. Raja Gabaglia, 245 - Bairro Cidade Jardim - CEP 30380- 103 Belo Horizonte/MG.

Obs.: A previsão no site do INMET é resultado direto de modelo numérico de previsão do tempo, portanto pode haver pequenas divergências nas temperaturas previstas divulgadas neste arquivo com os valores do site.

Desejamos a todos Feliz Natal e um próspero Ano Novo!! Boas Festas!!!

AVISOS METEOROLÓGICOS

Aviso 1 – As condições meteorológicas são favoráveis a ocorrência de chuvas intensas entre 30 e 60 mm/h ou 50 a 100 mm/dia, ventos intensos (60-100 km/h) em áreas isoladas do Norte, Noroeste, Rio Doce e Metropolitana de Belo Horizonte, no período das 11:00h do dia 19/12/2022 às 11:00h do dia 20/12/2022.











Aviso 2 – As condições meteorológicas são favoráveis a ocorrência de chuvas intensas entre 20 e 30 mm/h ou até 50 mm/dia, ventos intensos (40-60 km/h) nas demais regiões mineiras, no período das 10:00h do dia 19/12/2022 às 11:00h do dia 20/12/2022.

Maiores informações acessar o endereço: <http://portal.inmet.gov.br>

PREVISÃO DO TEMPO PARA O ESTADO DE MINAS GERAIS

Tempo em Minas Gerais	Temperatura		Ventos	
	Min.	Max.	Direção	Intensidade
Céu nublado a encoberto com pancadas de chuva, por vezes fortes, com trovoadas isoladas no Noroeste, Central Mineira, Metropolitana de Belo Horizonte, Campo das Vertentes e Zona da Mata. Demais regiões, céu nublado com pancadas de chuva e trovoadas isoladas.	12/14 Estável	30/32 Estável	Noroeste Sudeste	Fraco/ Moderado C/ Rajadas

PREVISÃO DO TEMPO PARA AS MESORREGIÕES DE MINAS GERAIS

Região	Tempo	Temperatura		Vento	
 Metropolitana	Céu nublado a encoberto com pancadas de chuva, por vezes fortes, com trovoadas isoladas.	17/19 Estável	25/27 Estável	Leste Sudeste	Fraco/ Moderado C/ Rajadas
 Noroeste	Céu nublado a encoberto com pancadas de chuva, por vezes fortes, com trovoadas isoladas.	19/21 Estável	28/30 Estável	Noroeste	Fraco/ Moderado C/ Rajadas
 Norte	Céu nublado com pancadas de chuva e trovoadas isoladas.	18/20 Estável	28/30 Estável	Norte Noroeste	Fraco/ Moderado C/ Rajadas
 Jequitinhonha	Céu nublado com pancadas de chuva e trovoadas isoladas.	17/19 Estável	30/32 Estável	Nordeste Norte	Fraco/ Moderado C/ Rajadas
 Rio Doce e Mucuri	Céu nublado com pancadas de chuva e trovoadas isoladas.	18/20 Estável	29/31 Estável	Nordeste Norte	Fraco/ Moderado C/ Rajadas
 Zona da Mata	Céu nublado a encoberto com pancadas de chuva, por vezes fortes, com trovoadas isoladas.	15/17 Estável	25/27 Estável	Sudeste	Fraco/ Moderado C/ Rajadas
 Sul / Sudoeste/ C. das Vertentes	Céu nublado com pancadas de chuva e trovoadas isoladas.	12/14 Estável	24/26 Estável	Leste Sudeste	Fraco/ Moderado C/ Rajadas
 Oeste	Céu nublado com pancadas de chuva e trovoadas isoladas.	18/20 Estável	26/28 Estável	Leste Sudeste	Fraco/ Moderado C/ Rajadas
 Triângulo/ Alto Paranaíba	Céu nublado com pancadas de chuva e trovoadas isoladas.	18/20 Estável	28/30 Estável	Noroeste Sudoeste	Fraco/ Moderado C/ Rajadas
 Central Mineira	Céu nublado a encoberto com pancadas de chuva, por vezes fortes, com trovoadas isoladas.	18/20 Estável	25/27 Estável	Leste Sudeste	Fraco/ Moderado C/ Rajadas

Localidades	Tempo	Temperaturas Previstas 20/12		Temperaturas Ocorridas 19/12	
		Mín	Màx	Mín	Màx
Belo Horizonte (Pampulha)	Céu nublado a encoberto com pancadas de chuva, por vezes fortes, com trovoadas isoladas.	19/21	23/25	19,4	23,8
Belo Horizonte (Santo Agostinho)	Céu nublado a encoberto com pancadas de chuva, por vezes fortes, com trovoadas isoladas.	20/22	22/24	20,2	22,8
Belo Horizonte (Cercadinho)	Céu nublado a encoberto com pancadas de chuva, por vezes fortes, com trovoadas isoladas.	17/19	21/23	17,3	S/D
Divinópolis	Céu nublado com pancadas de chuva e trovoadas isoladas.	19/21	23/25	19,9	23,8
Três Marias	Céu nublado a encoberto com pancadas de chuva, por vezes fortes, com trovoadas isoladas.	20/22	25/27	19,0	26,3
Governador Valadares	Céu nublado com pancadas de chuva e trovoadas isoladas.	21/23	24/26	22,0	24,4
Diamantina	Céu nublado com pancadas de chuva e trovoadas isoladas.	17/19	21/23	17,2	22,7
Unai	Céu nublado a encoberto com pancadas de chuva, por vezes fortes, com trovoadas isoladas.	21/23	28/30	21,1	31,2
Montalvânia	Céu nublado com pancadas de chuva e trovoadas isoladas.	21/23	28/30	21,2	26,1
Montes Claros	Céu nublado com pancadas de chuva e trovoadas isoladas.	20/22	25/27	20,1	26,1
Uberlândia	Céu nublado com pancadas de chuva e trovoadas isoladas.	18/20	24/26	18,9	29,0
Viçosa	Céu nublado a encoberto com pancadas de chuva, por vezes fortes, com trovoadas isoladas.	17/19	20/22	18,9	23,6
Juiz de Fora	Céu nublado a encoberto com pancadas de chuva, por vezes fortes, com trovoadas isoladas.	15/17	18/20	16,8	20,7
São João Del Rei	Céu nublado a encoberto com pancadas de chuva, por vezes fortes, com trovoadas isoladas.	16/18	20/22	18,4	22,3
Barbacena	Céu nublado a encoberto com pancadas de chuva, por vezes fortes, com trovoadas isoladas.	14/16	18/20	16,2	19,1
Varginha	Céu nublado com pancadas de chuva e trovoadas isoladas.	18/20	22/24	18,1	23,5
Monte Verde	Céu nublado com pancadas de chuva e trovoadas isoladas.	12/14	18/20	13,5	21,0

CONDIÇÕES METEOROLÓGICAS REGISTRADAS NA CAPITAL E INTERIOR

	Temperatura mínima (°C)	Temperatura Máxima (°C)	Umidade Relativa 15:00 (%)
Capital	17,3	23,8	68
	Cercadinho	Pampulha	Pampulha
Interior	13,5	31,2	51
	Monte Verde	Unai	Uberlândia



PREVISÃO DO TEMPO PARA 48,72 e 96 HORAS

Previsão para o dia: 21/12

Minas Gerais: Céu encoberto a nublado com pancadas de chuva, por vezes fortes, com trovoadas isoladas no Noroeste, Central Mineira, Metropolitana de Belo Horizonte e Rio Doce. Céu nublado com pancadas de chuva e trovoadas isoladas no Norte, Jequitinhonha e Mucuri. Demais regiões, céu nublado a parcialmente nublado com chuva isolada. **Temperatura: Estável. Máxima: 32°C / Estável. Mínima: 11°C.**

Belo Horizonte: Céu encoberto a nublado com pancadas de chuva, por vezes fortes, com trovoadas isoladas. **Temperatura: Estável. Máxima: 24°C / Estável. Mínima: 16°C.**

Previsão para o dia: 22/12

Minas Gerais: Céu nublado a encoberto com pancadas de chuva, por vezes forte, com trovoadas isoladas no Noroeste, Norte, Jequitinhonha, Mucuri e Rio Doce. Céu nublado a parcialmente nublado com pancadas de chuva e trovoadas isolada na Metropolitana e Rio Doce. Demais regiões, céu parcialmente nublado com pancadas de chuva e trovoadas isoladas. **Temperatura: Estável. Máxima: 31°C / Estável. Mínima: 10°C.**

Belo Horizonte: Céu nublado a parcialmente nublado com pancadas de chuva e trovoadas isoladas. **Temperatura: Estável. Máxima: 24°C / Estável. Mínima: 16°C.**

Previsão para o dia: 23/12

Minas Gerais: Céu encoberto a nublado com pancadas de chuva, por vezes fortes, com trovoadas isoladas no Noroeste, Norte, Jequitinhonha e Mucuri. Demais regiões, céu parcialmente nublado com pancadas de chuva e trovoadas isoladas. **Temperatura: Estável. Máxima: 32°C / Estável. Mínima: 10°C.**

Belo Horizonte: Céu parcialmente nublado com pancadas de chuva e trovoadas isoladas. **Temperatura: Lig. Elevação. Máxima: 25°C / Estável. Mínima: 16°C.**

OBSERVAÇÃO:

Em caso de chuva forte e/ou alguma adversidade causada por condições meteorológicas sempre acione a Defesa Civil do seu município através do telefone 199.

A média histórica referente a estação convencional de Belo Horizonte (Santo Agostinho) para dezembro é de 358,9 mm (1991-2020). Em dezembro de 2022, o total acumulado do dia 01 até hoje (19/12/2022) é:

Estação convencional do bairro Santo Agostinho (estação de referência): 241,4 milímetros

Estação automática da Pampulha: 245,4 milímetros

Estação automática do Cercadinho: 229,6 milímetros

Maiores acumulados no estado do dia 01 até hoje (19/12/2022):

Pedra Azul: 400,6mm / Serra dos Aimorés: 319,8 mm / Diamantina: 299,4 mm / Mocambinho: 282,0 mm

IMPORTANTE:

Nos fins de semana e feriados, sem plantão no 5ºDISME, os contatos deverão ser feitos diretamente com o Centro de Análise e Previsão do Tempo (CAPRE) em Brasília: (61)2102-4700.

CARACTERÍSTICAS GERAIS DA ESTAÇÃO DO VERÃO

O verão iniciará às 18h48 do dia 21/12/2022, no Hemisfério Sul. No início da estação, os dias tendem a ser mais longos que as noites. O início do verão também corresponde ao auge da estação chuvosa em Minas Gerais, assim como, em toda a Região Sudeste. Isto se deve a grande convergência de umidade sobre a Região, favorecendo a formação e atuação da Zona de Convergência do Atlântico Sul (ZCAS). Na atuação deste fenômeno, as chuvas ocorrem de forma quase contínua por dias consecutivos. Entretanto, na ausência da ZCAS, os dias começam com poucas nuvens, mas o aquecimento diurno e a disponibilidade de umidade levam a ocorrência das típicas pancadas de verão, isto é, chuvas isoladas de curta duração e forte intensidade, principalmente no período da tarde, acompanhadas por trovoadas e rajadas de vento. Outro fenômeno recorrente nos meses de verão, principalmente em janeiro e fevereiro, são os veranicos, períodos de dias consecutivos sem chuva durante a estação chuvosa. Durante o veranico, a ausência de nuvens favorece para aumento das temperaturas diurnas, dependendo da duração deste fenômeno, os índices de umidade podem atingir valores inferiores a 30% no período da tarde. No final do verão, no mês de março, a estação chuvosa entra em declínio e as chuvas ocorrem preferencialmente em forma de pancadas isoladas.

Espera-se, que o total de chuva no Verão 2022/2023 tenha um comportamento próximo ou abaixo da média climatológica em Minas Gerais. De maneira geral, as temperaturas deverão ficar acima da média no estado, exceto na faixa Leste. A previsão climática é qualitativa, portanto, recomendamos o acompanhamento diário da previsão do tempo.

BELO HORIZONTE/MG

Estação de referência no Santo Agostinho

VALORES HISTÓRICOS DE CHUVA (1981-2010)

DEZ	JAN	FEV
358,9 mm	329,1 mm	181,4 mm

RECORDE EM 24 HORAS

18/12/2000 158,8 mm	24/01/2020 171,8 mm	14/02/1978 164,2 mm
------------------------	------------------------	------------------------

VALORES HISTÓRICOS DE TEMPERATURA MÁXIMA (1981-2010)

DEZ	JAN	FEV
27,8°C	28,4°C	29,0°C

RECORDE EM 24 HORAS

02/12/2002 34,8°C	26/01/2006 35,4°C	05/02/1998 35,2°C
----------------------	----------------------	----------------------

VALORES HISTÓRICOS DE TEMPERATURA MÍNIMA (1981-2010)

DEZ	JAN	FEV
19,4°C	19,8°C	19,9°C

RECORDE EM 24 HORAS

14/12/1972 13,5°C	11/01/1970 15,1°C	28/02/1988 13,6°C
----------------------	----------------------	----------------------